



## รายงานวิจัยฉบับสมบูรณ์

แนวทางการพัฒนาเชิงบูรณาการร่วมกับชุมชนและการจัดทำฐานข้อมูลแหล่ง  
ท่องเที่ยวในเขตอำเภอเฉลิมพระเกียรติจังหวัดบุรีรัมย์

The integrated development tendency of decadent tourism attraction with the community and  
the making of data-based tourism attraction in Chalermprakiet district, Buriram Province

กุลกัญญา ศรีสุข

และคณะ

ได้รับทุนอุดหนุนการวิจัยจาก

สำนักงานคณะกรรมการการอุดมศึกษา กระทรวงศึกษาธิการ

ปีงบประมาณ 2554



## รายงานการวิจัยฉบับสมบูรณ์

แนวทางการพัฒนาเชิงบูรณาการร่วมกับชุมชนและการจัดทำฐานข้อมูลแหล่ง  
ท่องเที่ยวในเขตอำเภอเฉลิมพระเกียรติจังหวัดบุรีรัมย์

The integrated development tendency of decadent tourism attraction with the community and  
the making of data-based tourism attraction in Chalermprakiet district, Buriram Province

กุลกันยา ศรีสุข

นิธิโรจน์ ศุภกฤษสุวรรณกุล

ได้รับทุนอุดหนุนการวิจัยจาก

สำนักงานคณะกรรมการการอุดมศึกษา กระทรวงศึกษาธิการ

ปีงบประมาณ 2554

<b>หัวข้อโครงการ</b>	แนวทางการพัฒนาเชิงบูรณาการร่วมกับชุมชนและการจัดทำฐานข้อมูลแหล่งท่องเที่ยวในเขตอำเภอเฉลิมพระเกียรติจังหวัดบุรีรัมย์
<b>ผู้วิจัย</b>	กุลกันยา ศรีสุข นิธิโรจน์ สุภกฤษฎสุวรรณกุล
<b>ปีที่ทำวิจัย</b>	2554

### บทคัดย่อ

งานวิจัยนี้มีวัตถุประสงค์เพื่อศึกษาสภาพความเสื่อมโทรมของแหล่งท่องเที่ยว ศึกษาบูรณาการแบบมีส่วนร่วมกับชุมชนและเจ้าหน้าที่ที่เกี่ยวข้องเพื่อสังเคราะห์เป็นแผนพัฒนาแหล่งท่องเที่ยวที่เสื่อมโทรม และศึกษาแนวทางในการจัดทำเป็นฐานข้อมูลทางอิเล็กทรอนิกส์ เพื่อรวบรวม ข้อมูลที่สำคัญต่าง ๆ ของแหล่งท่องเที่ยว กลุ่มตัวอย่างที่ใช้ในการดำเนินการวิจัย ประกอบไปด้วย 1. แหล่งท่องเที่ยวจำนวน 10 แห่ง 2. กลุ่มประชากรที่ใช้ในการสำรวจข้อมูลจำนวนทั้งหมด 800 คน โดยกระจายไปในแหล่งท่องเที่ยวทั้ง 10 แห่ง ซึ่งประกอบไปด้วยชาวบ้านแหล่งท่องเที่ยวละ 30 คน นักท่องเที่ยวแห่งละ 30 คน ผู้นำชุมชนแห่งละ 10 คน และเจ้าหน้าที่รัฐแห่งละ 10 คน สถิติที่ใช้ในการวิเคราะห์ข้อมูลได้แก่ ค่าร้อยละ ค่าเฉลี่ย และส่วนเบี่ยงเบนมาตรฐาน

ผลการวิจัยพบว่า ความเสื่อมโทรมของแหล่งท่องเที่ยวแบ่งเป็นด้าน ๆ ได้ ดังนี้ ด้านคุณค่าทางชีวภาพ ได้แก่ บารายเมืองคำ พิพิธภัณฑ์ โบราณสถาน คริวเชิงเกษตร บ้านโคกเมือง กุฏิฤาษี เมืองคำ พนมรุ้ง เขาปลายบัด วัดปราสาทบูรพาราม และแหล่งผลิตผ้าไหมตามลำดัด ด้านคุณค่าทางกายภาพ ได้แก่ กุฏิฤาษี บ้านโคกเมือง บารายเมืองคำ วัดปราสาทบูรพาราม พิพิธภัณฑ์โบราณสถาน แหล่งผลิตผ้าไหม คริวเชิงเกษตร เขาปลายบัด และพนมรุ้งตามลำดัด ด้านคุณค่าทางสังคม ได้แก่ หมู่บ้านโคกเมือง กุฏิฤาษี วัดปราสาทบูรพาราม เมืองคำ คริวเชิงเกษตร พิพิธภัณฑ์โบราณสถาน เขาปลายบัด แหล่งผลิตผ้าไหม บาราย และพนมรุ้งตามลำดัด ด้านความสะอาด ได้แก่ บารายเมืองคำ กุฏิฤาษี วัดปราสาทบูรพาราม ปราสาทเมืองคำ เขาปลายบัด พิพิธภัณฑ์โบราณสถาน แหล่งผลิตผ้าไหม คริวเชิงเกษตร บ้านโคกเมือง และพนมรุ้งตามลำดัด ด้านการบริหารจัดการ ได้แก่ บาราย กุฏิฤาษี เขาปลายบัด เมืองคำ วัดปราสาทบูรพาราม พิพิธภัณฑ์โบราณสถาน แหล่งผลิตผ้าไหม คริวเชิงเกษตร บ้านโคกเมือง และพนมรุ้งตามลำดัด ด้านการจัดการการท่องเที่ยว ได้แก่ บารายเมืองคำ พนมรุ้ง ปราสาทเมืองคำ กุฏิฤาษี เขาปลายบัด พิพิธภัณฑ์โบราณสถาน แหล่งผลิตผ้าไหม คริวเชิงเกษตร บ้านโคกเมือง และวัดปราสาทบูรพารามตามลำดัด และควรมีแผนในการพัฒนาแหล่งท่องเที่ยวที่เสื่อมโทรม ได้แก่ แผนจัดการด้านแหล่งท่องเที่ยวทางชีวภาพ ด้านคุณค่าทางสังคม ด้านความสะอาด ด้านการบริหารจัดการ ด้านการจัดการการท่องเที่ยว และแผนงานด้านสิ่งอำนวยความสะดวก ส่วนแนวทางในการจัดทำฐานข้อมูล ควรมีดังนี้ 1) เน้นด้านการบริหาร 2) เน้นระดับปฏิบัติการ 3) เน้นด้านบริหารวิชาการ 4) เน้นการวางแผน และ 5) เน้นการบริหารจัดการ

**Topic :** The integrated development tendency of decadent tourism attraction with the community and the making of data-based tourism attraction in Chalermprakiet district, Buriram Province

**Researcher :** Kunkanya Srisuk, Nitiroj Suphakritsuwannakul

**Academic year :** 2010

### ABSTRACT

The objectives of this research were to study the decadent situation of tourism attraction, to make the integrated participatory study with the community and the related government officer and then to synthesize to be plan for development of decadent tourism attraction and to study the tendency of the making of electric data-based tourism attraction in order to collect the important tourism attraction. The examples for this research comprised of the 10 places of tourism attraction and the 800 persons of the population as the 30 persons of the villagers per each tourism attraction, the 30 persons of the tourists per each tourism attraction, the 10 persons of community leaders and the 10 persons of government officers. For the statistic in this research it comprised of the Percentage, Mean and Standard Deviation.

The results were found that in the part of Biological value there was the decadent tourism attraction as Barai Muangtam, ancient museum, agriculture kitchen garden, Ban Kokmuang village, ascetic cell, Muang Tam castle, Phanomrung castle, Plaibad hill, Prasat Burapharam temple and silk product source, in the part of physical value there was the decadent tourism attraction as ascetic cell, Ban Kok Muang village, Barai Muang Tam, Prasat Burapharam Temple, ancient museum, silk product source, agriculture kitchen garden, Plaibad hill and Phanomrung castle, in the part of social value there was the decadent tourism attraction as Ban Kokmuang village, ascetic cell, Prasat Burapharam temple, Muang Tam castle, ancient museum, agriculture kitchen garden, Plaibad hill, silk product source, Barai Muangtam and Phanomrung castle, in the part of cleaning there was the decadent tourism attraction as Barai Muangtam, ascetic cell, Prasat Burapharam temple, Muang Tam castle, Plaibad hill, ancient museum, silk product source, agriculture kichen garden, Ban Kok Muang, Phanomrung castle, in the part of management administration there was the decadent tourism attraction as Barai Muang Tam, ascetic cell, Plaibad hill, Muang Tam castle, Prasat Buraparam temple, ancient museum, silk product source, agriculture kitchen garden, Ban Kok Muang and Phanomrung castle, in the part of tourism management there was the decadent tourism attraction as Barai Muang Tam, Phanomrung castle, Muang Tam castle, ascetic cell, Plaibad hill, ancient museum, silk product source, agriculture kitchen garden, Ban Kok Muang and Prasat Burapharam temple. For the plan of decadent tourism attraction development there was as follows; the plan of Biological value development in the tourism attraction, the plan of social value development in the tourism attraction, the plan of cleaning development in the tourism attraction, the plan of management administration development in the tourism attraction, the plan of management development in the tourism attraction and the plan of comfortable development in the tourism attraction. For the tendency of the making of electric data-based tourism attraction in order to collect the important tourism attraction in Amphure Chalermprakiet district of Buriram Province it should have as 1) it should emphasize upon the management, 2) it should emphasize upon the practicing, 3) it should emphasize upon the academic development, 4) it should emphasize upon the planning and 5) it should emphasize upon the management administration.

## กิตติกรรมประกาศ

งานวิจัยเรื่อง แนวทางการพัฒนาเชิงบูรณาการร่วมกับชุมชนและการจัดทำฐานข้อมูลแหล่งท่องเที่ยวในเขตอำเภอเฉลิมพระเกียรติจังหวัดบุรีรัมย์


ผู้วิจัยได้ศึกษาและค้นคว้าจนกระทั่งสำเร็จลุล่วงไปด้วยดี

คณะนักวิจัยขอขอบพระคุณ มหาวิทยาลัยราชภัฏบุรีรัมย์ เป็นอย่างสูงที่ให้ทุนสนับสนุนการวิจัย และที่ได้ให้ข้อคิดเห็น ให้คำปรึกษาและเสนอแนะแนวทางในการเขียนงานวิจัยที่ถูกต้องรวมทั้งประสานงานในเรื่องต่าง ๆ

ขอขอบพระคุณผู้อำนวยการสถาบันวิจัยและพัฒนา อาจารย์พิสมัย ประชานันท์ ที่ได้ให้การเอื้อเฟื้อสถานที่ในการปฏิบัติการต่อการทำวิจัยครั้งนี้จนประสบความสำเร็จ

ขอขอบพระคุณ คณะผู้ทรงคุณวุฒิซึ่งได้กรุณา อ่าน ตรวจสอบและให้ข้อเสนอแนะ

สุดท้ายนี้ คณะนักวิจัยขอขอบพระคุณ รองศาสตราจารย์โกวิท เชื่อมกลาง อธิการบดี มหาวิทยาลัยราชภัฏบุรีรัมย์ที่อนุญาตให้ใช้เวลาในการดำเนินการวิจัย จนทำให้การวิจัยในครั้งนี้เสร็จสมบูรณ์และประสบความสำเร็จได้เป็นอย่างดี



## คำนำ

งานวิจัยนี้มีวัตถุประสงค์เพื่อศึกษาสภาพความเสื่อมโทรมของแหล่งท่องเที่ยวที่มีอยู่ในเขตอำเภอเฉลิมพระเกียรติ จังหวัดบุรีรัมย์ เพื่อศึกษามูลค่าการแบบมีส่วนร่วมกับชุมชนและเจ้าหน้าที่ที่เกี่ยวข้องในแหล่งท่องเที่ยวในเขตอำเภอเฉลิมพระเกียรติแล้วสังเคราะห์ให้เป็นแผนพัฒนาแหล่งท่องเที่ยวที่เสื่อมโทรม เพื่อศึกษาแนวทางในการจัดทำเป็นฐานข้อมูลทางอิเล็กทรอนิกส์ เพื่อรวบรวมสถานที่ที่เป็นแหล่งท่องเที่ยว ข้อมูลที่สำคัญต่าง ๆ และในการทำวิจัยเล่มนี้ ทำให้คณะผู้วิจัย โดยเฉพาะอย่างยิ่งนักศึกษาได้มีโอกาสเรียนรู้และฝึกประสบการณ์ด้านการวิจัย และค้นพบสิ่งต่างๆ มากมายทั้งที่ทราบแล้วและยังไม่ทราบ

สุดท้ายนี้ ผู้วิจัยหวังว่า งานวิจัยเล่มนี้จะเป็นประโยชน์ต่อหน่วยงานภาครัฐในการที่จะนำไปขยายผลเพื่อการแก้ปัญหาต่อไป รวมทั้งเป็นประโยชน์ต่อหน่วยงานภาครัฐในเขตอื่นๆ

คณะผู้วิจัย



## สารบัญ

เรื่อง	หน้า
บทคัดย่อ.....	ก
บทคัดย่อภาษาอังกฤษ.....	ค
กิตติกรรมประกาศ.....	จ
คำนำ.....	ฉ
สารบัญ.....	ช
<b>บทที่ 1 บทนำ.....</b>	<b>1</b>
บทนำ.....	1
ที่มาและความสำคัญของปัญหา.....	1
วัตถุประสงค์ของการศึกษา.....	3
คำถามการวิจัย.....	3
กรอบแนวคิดในการศึกษา.....	4
ผลที่คาดว่าจะได้รับ.....	5
นิยามศัพท์เฉพาะ.....	5
<b>บทที่ 2 เอกสารและงานวิจัยที่เกี่ยวข้อง.....</b>	<b>6</b>
แนวคิดทางทฤษฎี หลักการทั่วไปเกี่ยวกับการจัดทำข้อมูล.....	6
แนวคิดเกี่ยวกับสภาพความเสื่อมโทรม.....	28
แนวคิดเกี่ยวกับการสนทนากลุ่ม.....	33
ทฤษฎีและงานวิจัยที่เกี่ยวข้อง.....	35
<b>บทที่ 3 วิธีการดำเนินการ.....</b>	<b>46</b>
ขั้นตอนการวิจัย.....	46
ประชากรและกลุ่มตัวอย่าง.....	47
เครื่องมือที่ใช้ในการวิจัย.....	49
การเก็บรวบรวมข้อมูล.....	51
การวิเคราะห์ข้อมูลและสถิติที่ใช้.....	52

สารบัญ (ต่อ)

เรื่อง	หน้า
บทที่ 4 ผลการวิเคราะห์ข้อมูล.....	53
บทที่ 5 สรุป อภิปรายผล และข้อเสนอแนะ.....	144
บรรณานุกรม.....	168
ภาคผนวก .....	174
- แบบสอบถาม .....	175
- ประวัติผู้วิจัย.....	203





## สารบัญตาราง

ตารางที่	หน้า
1 - 8 แสดงตารางแหล่งท่องเที่ยวปราสาทเขาพนมรุ้ง.....	53- 60
9 - 16 แสดงตารางแหล่งท่องเที่ยวปราสาทเมืองคำ.....	61 – 67
17 – 24 แสดงตารางแหล่งท่องเที่ยวบารายเมืองคำ.....	68 - 74
25 – 32 แสดงตารางแหล่งท่องเที่ยวภูภูถ้ำ.....	73 – 80
33 – 40 แสดงตารางแหล่งท่องเที่ยววัดปราสาทบูรพาธรรม.....	81 – 87
41 – 48 แสดงตารางแหล่งท่องเที่ยวเขาปลายบัด.....	88 – 95
49 – 56 แสดงตารางแหล่งท่องเที่ยวพิพิธภัณฑสถานโบราณสถาน.....	96 - 102
57 - 64 แสดงตารางแหล่งท่องเที่ยวแหล่งผลิตผ้าไหม.....	103 - 108
65 – 72 แสดงตารางแหล่งท่องเที่ยวเชิงคริวเกษตร.....	109 - 115
73 – 80 แสดงตารางแหล่งท่องเที่ยวหมู่บ้านโลกเมือง.....	116 - 122
81 เปรียบเทียบระดับความเสื่อมโทรมและที่จะต้องปรับปรุงในแต่ละ ด้านของแหล่งท่องเที่ยวทั้ง 10 แหล่ง.....	123

## บทที่ 1

### บทนำ

งานวิจัยเรื่อง แนวทางการพัฒนาเชิงบูรณาการร่วมกับชุมชนและการจัดทำฐานข้อมูลแหล่งท่องเที่ยวในเขตอำเภอเฉลิมพระเกียรติจังหวัดบุรีรัมย์ ผู้วิจัยมีข้อมูลเบื้องต้นที่จะทำความเข้าใจเพื่อนำไปสู่การศึกษาดังต่อไปนี้

#### ที่มาและความสำคัญของปัญหา

ในปัจจุบันการท่องเที่ยวถือได้ว่าการเจริญเติบโตอย่างรวดเร็วและอยู่ในอัตราค่อนข้างสูงจากการพยากรณ์ขององค์การการท่องเที่ยวโลก (World Tourism Organization) คาดว่าในปี 2563 จะมีนักท่องเที่ยวเดินทางระหว่างประเทศเป็นจำนวนมากและประเทศในแถบยุโรปยังคงเป็นแหล่งท่องเที่ยวที่มีผู้คนนิยมเดินทางไปเยี่ยมเยียนมากที่สุด อย่างไรก็ตาม ส่วนแบ่งทางการตลาดของยุโรปจะลดลงซึ่งทำให้แหล่งท่องเที่ยวอื่น ๆ โดยเฉพาะแหล่งท่องเที่ยวในเอเชียแปซิฟิกมีนักท่องเที่ยวไปเยี่ยมเยียนเพิ่มขึ้นและยังคงเป็นแหล่งท่องเที่ยวที่นักท่องเที่ยวนิยมเป็นอันดับ 2 ของโลก โดยจะมีนักท่องเที่ยวถึง 397 ล้านคน อัตราการเติบโตเฉลี่ยประมาณร้อยละ 6.5 ต่อปี (เทคซาซ ช่วยบำรุง. 2548 : 2)

ประเทศไทยซึ่งอยู่ในภูมิภาคเอเชียแปซิฟิกจะเป็นแหล่งท่องเที่ยวจุดหมายปลายทาง (Destination) แหล่งหนึ่งที่น่าสนใจให้นักท่องเที่ยวให้ความสนใจเดินทางมาเยี่ยมเยียน ส่วนแบ่งทางการตลาดการท่องเที่ยวที่ไทยจะได้รับนั้นคาดว่าจะสูงขึ้น โดยในปี 2563 จะมีนักท่องเที่ยวเดินทางมาเยี่ยมเยียนประเทศไทยประมาณ 37 ล้านคน เพิ่มขึ้นในอัตราเฉลี่ยร้อยละ 6.9 ส่วนกระแสการท่องเที่ยวโลกนอกจากจะเป็นเรื่องของความบันเทิงเพลิดเพลิน ความตื่นเต้นที่ต้องมีสาระแล้วประเด็นในเรื่องความมั่นคงปลอดภัย ความสะอาด สุขอนามัย และความพอใจก็เป็นเรื่องสำคัญเช่นเดียวกัน

แหล่งท่องเที่ยวในประเทศไทยจึงควรที่จะมีการพัฒนาระดับเพิ่มศักยภาพของตนเพื่อให้เกิดแรงดึงดูดใจในการท่องเที่ยวให้กับนักท่องเที่ยวทั่วโลกรวมทั้งนักท่องเที่ยวภายในประเทศ การเพิ่มศักยภาพเพื่อเป็นแรงดึงดูดใจในการท่องเที่ยว อาจเพิ่มได้ 3 ด้านกล่าวคือ 1) ด้านการพัฒนาการท่องเที่ยว ซึ่งได้แก่การจัดการพื้นที่แหล่งท่องเที่ยว การวางแผนจัดการภูมิสถาปัตยกรรม การจัดกิจกรรมการท่องเที่ยวที่เน้นธรรมชาติที่สวยงามและการท่องเที่ยวเชิงกีฬา การพัฒนาสุนทรียศาสตร์ทางการท่องเที่ยว การพัฒนาระบบคมนาคมและเส้นทางท่องเที่ยว การพัฒนาสิ่งอำนวยความสะดวกและความปลอดภัย การพัฒนาระบบฐานข้อมูลและศูนย์รวมของข้อมูลการท่องเที่ยวและการพัฒนาจิตความสามารถในการรองรับทางการท่องเที่ยว 2) ด้านการพัฒนาการตลาดการท่องเที่ยว ได้แก่ การสร้างมาตรฐานราคาสินค้า การพัฒนาช่องทางการจัดจำหน่าย การพัฒนาผลิตภัณฑ์ทางการท่องเที่ยว การพัฒนา

รูปแบบการวางแผนการตลาด การพัฒนาบุคลากร การสนับสนุนการสร้างพันธมิตรทางธุรกิจเชื่อมโยงระหว่างกัน การออกแบบแพคเกจทัวร์ให้สอดคล้องกับศักยภาพในการท่องเที่ยวของจังหวัด และการส่งเสริมให้ ประชาชนในพื้นที่มีจิตวิทยาการบริการ 3) ด้านยุทธศาสตร์เสริม มีการส่งเสริมและประสานให้ภาคประชาชน องค์กรส่วนท้องถิ่นภาคเอกชน เข้ามามีบทบาทในการวางแผนพัฒนาการท่องเที่ยว และการปรับปรุงกฎหมายให้เอื้อต่อการส่งเสริมการท่องเที่ยวในจังหวัด (เทิดชาย ช่วยบำรุง, 2548 : 2)

อำเภอเฉลิมพระเกียรติ เป็นอำเภอหนึ่งในจังหวัดบุรีรัมย์ ที่มีแหล่งท่องเที่ยวเชิงประวัติศาสตร์และวัฒนธรรมมากที่สุด โดยเฉพาะอย่างยิ่ง พนมรุ้ง ปราสาทเมืองต่ำ เป็นต้น ในปีหนึ่ง ๆ แหล่งท่องเที่ยวเหล่านี้ได้มีนักท่องเที่ยวทั้งชาวไทยและชาวต่างประเทศมาเที่ยวชมเป็นจำนวนมาก และสร้างรายได้มหาศาลให้กับจังหวัด โดยเฉพาะอย่างยิ่งชุมชนก็ได้มีโอกาสในการนำสินค้าของตนมาจำหน่ายในบริเวณแหล่งท่องเที่ยวนั้นๆ อย่างไรก็ตามหลายปีที่ผ่านมาจะสังเกตเห็นว่า แหล่งท่องเที่ยวทุกที่ในเขตอีสานตอนใต้ได้ซบเซาซบเซาลงและมีสภาพที่เสื่อมโทรม สภาพปัญหาเหล่านี้เกิดขึ้นหลายสาเหตุ เช่น 1) นักท่องเที่ยวเป็นจำนวนมากได้ทำลายสิ่งเหล่านั้นอาจจะโดยเจตนาหรือไม่เจตนา 2) สภาพการท่องเที่ยวพุดตามธรรมชาติของแหล่งท่องเที่ยว 3) ไม่มีโปรแกรมสำหรับบันทึกข้อมูลส่วนประกอบต่าง ๆ ของแหล่งท่องเที่ยวพร้อมกับไม่มีการระบุว่าส่วนประกอบไหนเป็นส่วนประกอบที่ควรปรับปรุง 4) ไม่มีแผนแม่บทที่ดีในการพัฒนาและปรับปรุงแหล่งท่องเที่ยว โดยเฉพาะแหล่งท่องเที่ยวที่เสื่อมโทรม ด้วยเหตุนี้เอง ผู้วิจัยจึงต้องการที่จะศึกษาเพื่อแก้ปัญหาต่างๆ เหล่านี้

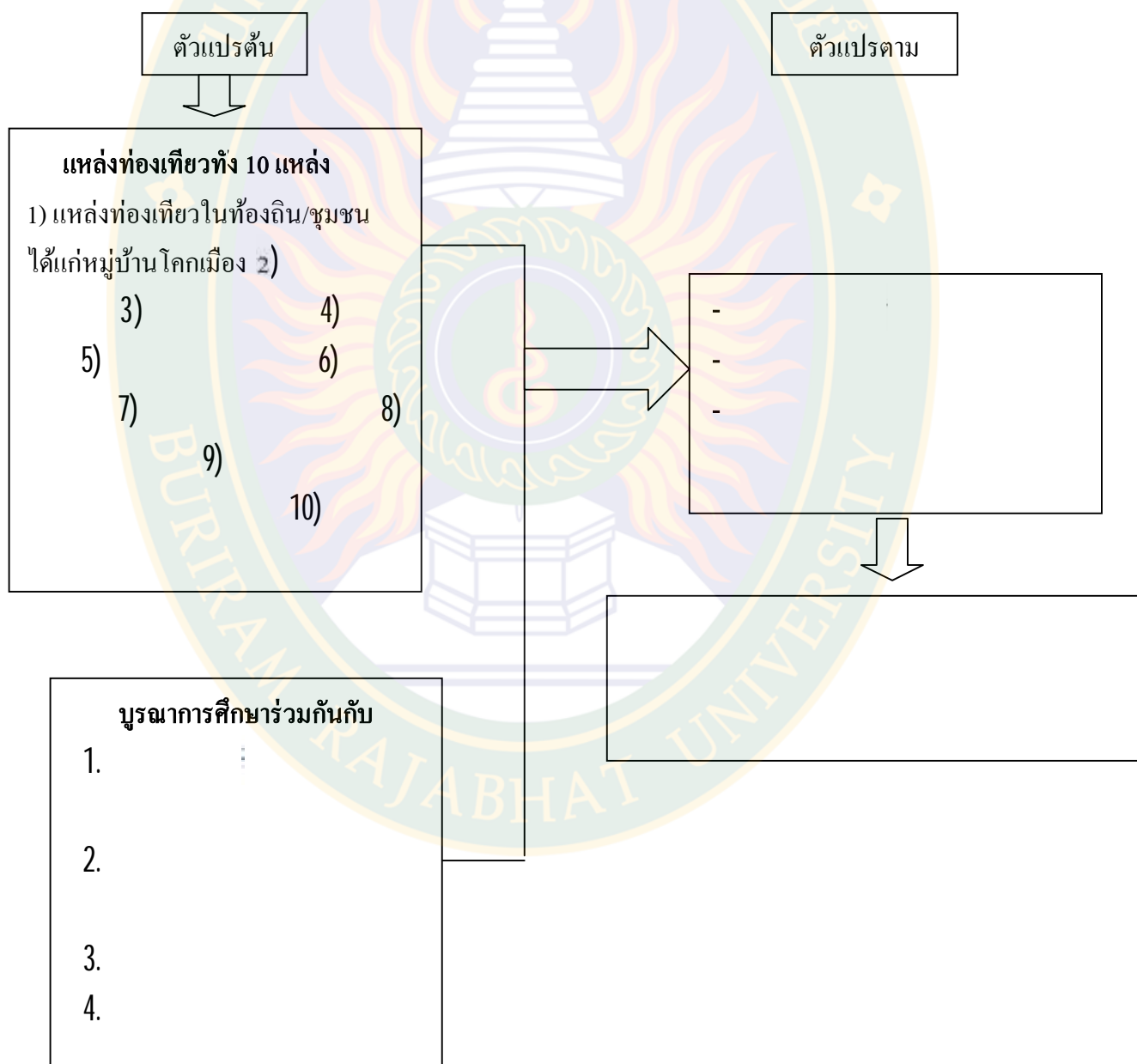
### วัตถุประสงค์

1. เพื่อศึกษาสภาพความเสื่อมโทรมของแหล่งท่องเที่ยวที่มีอยู่ในเขตอำเภอเฉลิมพระเกียรติ จังหวัดบุรีรัมย์
2. เพื่อศึกษานโยบายการแบบมีส่วนร่วมกับชุมชนและเจ้าหน้าที่ที่เกี่ยวข้องในแหล่งท่องเที่ยวในเขตอำเภอเฉลิมพระเกียรติแล้วสังเคราะห์ให้เป็นแผนพัฒนาแหล่งท่องเที่ยวที่เสื่อมโทรม
3. เพื่อศึกษาแนวทางในการจัดทำเป็นฐานข้อมูลทางอิเล็กทรอนิกส์ให้แก่แหล่งท่องเที่ยวในเขตอำเภอเฉลิมพระเกียรติ จังหวัดบุรีรัมย์

## คำถามการวิจัย

1. สภาพความเสื่อมโทรมของแหล่งท่องเที่ยวที่มีอยู่ในเขตอำเภอเฉลิมพระเกียรติ จังหวัดบุรีรัมย์ เป็นอย่างไร
2. แผนพัฒนาแหล่งท่องเที่ยวที่เสื่อมโทรมควรเป็นอย่างไร
3. แนวทางในการจัดทำเป็นฐานข้อมูลทางอิเล็กทรอนิกส์ ให้แก่แหล่งท่องเที่ยวในเขตอำเภอเฉลิมพระเกียรติ จังหวัดบุรีรัมย์ ควรเป็นอย่างไร

## กรอบแนวความคิดของโครงการวิจัย



### ผลที่คาดว่าจะได้รับ

1. .
- 2.
- 3.
4. ความรู้อันเป็นแผนแม่บทในการพัฒนาแหล่งท่องเที่ยวที่มีสภาพบางส่วนเสื่อมโทรม

### นิยามศัพท์

**สภาพความเสื่อมโทรม** หมายถึง สภาพของสถานที่หรือสิ่งอื่นๆ ของแหล่งท่องเที่ยวที่เกิดการชำรุด เสียหาย หักพัง หรือมีลักษณะที่จะต้องซ่อมแซม บำรุงรักษาตามสภาพที่แหล่งท่องเที่ยว

**แหล่งท่องเที่ยว** หมายถึง สถานที่ที่บุคคลทั่วไปสามารถเข้าไปเยี่ยมชมได้ โ

#### แนวทางการพัฒนาแหล่งท่องเที่ยวที่เสื่อมโทรม

แนวทาง ที่จะทำให้แหล่งท่องเที่ยวเกิดการพัฒนาในทางที่ดีขึ้นและเป็นประโยชน์ต่อแหล่งท่องเที่ยว การศึกษาบูรณาการกับชุมชน

#### แนวทางในการจัดทำฐานข้อมูล

หรือ เว็บไซต์ เพื่อรวบรวมสถานที่ที่เป็นแหล่งท่องเที่ยว ข้อมูลที่สำคัญต่าง ที่เสื่อมโทรมและควรบำรุงรักษา เส้นทางท่องเที่ยวเชื่อมโยงจุดต่างๆ ในบริเวณที่ทำการศึกษา แผนที่แหล่งท่องเที่ยว แพ็คกิจการท่องเที่ยว เป็นต้น แล้วแต่วัน

## บทที่ 2

### เอกสาร ทฤษฎีและงานวิจัยที่เกี่ยวข้อง

ในงานวิจัยนี้ ผู้วิจัยได้ศึกษาจากเอกสารและตำราต่าง ๆ โดยเฉพาะอย่างยิ่งเรื่อง การพัฒนาระบบสารสนเทศ ซึ่งในการศึกษาดังกล่าว ผู้วิจัยได้ตั้งกรอบการอธิบายในส่วนเนื้อหาในบทที่ 2 คือ ในส่วนที่ 1 อธิบายถึงหลักการและแนวคิดทางทฤษฎีซึ่งจะเน้นเกี่ยวกับการอธิบายหลักการทั่วไปของการจัดการระบบสารสนเทศภายในสำนักงาน โดยอธิบายเพื่อมองภาพให้เห็นว่า หลักทั่วไปของสารสนเทศควรทำอย่างไร และหลังจากนั้นก็อธิบายเนื้อเกี่ยวกับงานวิจัยที่เกี่ยวข้องว่ามีอะไรบ้าง โดยภายในบทที่ 2 ประกอบไปด้วยรายละเอียดดังนี้

1. แนวคิดทางทฤษฎี หลักการทั่วไปเกี่ยวกับการจัดทำข้อมูล
2. แนวคิดเกี่ยวกับสภาพความเสื่อมโทรม
3. แนวคิดเกี่ยวกับการสนทนากลุ่ม
4. ทฤษฎีและงานวิจัยที่เกี่ยวข้อง

#### 1. แนวคิดทางทฤษฎี หลักการทั่วไปเกี่ยวกับการจัดทำข้อมูล

##### 1.1 ความหมายเกี่ยวกับข้อมูล และ สารสนเทศ

คำว่าข้อมูล (Data) และสารสนเทศ (Information) เป็นคำที่มีความหมายเกี่ยวข้องกันและมักใช้แทนกันสับสน โดยทั้งสองคำนี้แตกต่างกันในเชิงความหมายและความคิด มีนักวิชาการหลายท่านได้ให้ความหมายและคำจำกัดความของทั้งสองคำไว้ ดังนี้

##### ความหมายของข้อมูล

ข้อมูลเป็นคำที่มีความหมายเกี่ยวข้องกันในทางปฏิบัติ แต่มีความแตกต่างในเชิงความหมายและความคิด เพื่อให้เข้าใจตรงกันในความหมายของคำว่าข้อมูล ไว้ดังนี้

กรมวิชาการ (2539:10) ให้ความหมายของข้อมูลไว้ว่า เป็นภาษาคณิตศาสตร์และสัญลักษณ์ต่างๆ ซึ่งเป็นที่ยอมรับกันว่าเป็นสิ่งแทน คน สิ่งของ และเหตุการณ์ และแนวความคิด

เนาวรัตน์ ธรรมศรี (2540 :21) ให้ความหมายของข้อมูลไว้ว่าหมายถึงข้อเท็จจริงหรือตัวเลขที่ยังไม่ได้ประมวลผล วิเคราะห์ ให้อยู่ในรูปแบบที่ใช้ประกอบการตัดสินใจในการบริหารได้

เบญจมาภรณ์ ทองสอดแสง (2541: 21) ให้ความหมายของข้อมูลไว้ว่าเป็นข้อเท็จจริงหรือข้อมูลดิบ ซึ่งอาจเป็นตัวเลข ตัวอักษร หรือสัญลักษณ์ ยังไม่ได้ผ่านการประมวลผลจึงไม่สามารถนำไปใช้เพื่อประกอบการตัดสินใจของผู้บริหารได้ เช่น จำนวนนักเรียน ฯลฯ

สุวิต ผิวพันคำ (2542: 12) ให้ความหมายของข้อมูลไว้ว่าเป็นข้อเท็จจริงต่างๆ ที่อยู่ในสังคมมนุษย์ อาจอยู่ในรูปตัวเลขสัญลักษณ์ ข่าวสารต่าง ๆ ที่ยังไม่ได้ผ่านการประเมินผลหรือมีลักษณะเป็นข้อมูลดิบ

ทวีศักดิ์ ศิริพรไพบุลย์ (2546 : 2) ให้ความหมายของข้อมูลไว้ว่าเป็นข้อเท็จจริงที่เกี่ยวกับเรื่องต่างๆที่เราสนใจ ซึ่งอาจเป็นข้อเท็จจริงที่ไม่ใช่ตัวเลข (Numerical Facts ) เช่นราคาของพืชผักและผลไม้ต่างๆ เป็นต้น หรืออาจเป็นข้อเท็จจริงที่ไม่ใช่ตัวเลข (Non – numerical Facts ) เช่น เพศ อาชีพ การศึกษา เป็นต้น

สัลยุทธ์ สว่างวรรณ ( 2546 : 6 ) ให้ความหมายของข้อมูลไว้ว่าเป็นเพียงข้อเท็จจริงที่ได้รับการรวบรวมหรือป้อนเข้าสู่ระบบ ซึ่งอาจใช้แทนเหตุการณ์ที่เกิดขึ้นภายในองค์กรหรือสิ่งแวดล้อมก่อนที่จะถูกนำไปจัดการให้เหมาะสมต่อการนำไปใช้งานในโอกาสต่อไป

มหาวิทยาลัยสุโขทัยธรรมราช (2547 : 7) ได้ให้ความหมายของข้อมูลไว้ว่า หมายถึง ข้อมูลดิบเป็นสิ่งที่ได้จากการสังเกต ปรากฏการณ์ การกระทำ หรือลักษณะต่างๆ ของวัตถุสิ่งของ คน สัตว์ หรือพืช แล้วบันทึกไว้เป็นตัวเลข สัญลักษณ์ ภาพ เสียง หรือการบรรยายให้รู้ถึงความรู้อีก

จากความหมายที่หลากหลาย ๆ ท่านได้กล่าวไว้พอสรุปได้ดังนี้ ข้อมูลอันเป็นเท็จจริงต่างๆ อาจเป็นทั้งตัวเลข ตัวหนังสือและสัญลักษณ์ซึ่งเป็นตัวแทนแสดงความหมายต่างๆที่ยังไม่ผ่านการประมวลผลจึงทำให้ไม่มีความหมายที่สมบูรณ์พอที่จะนำไปใช้ประกอบการตัดสินใจได้

#### **ความหมายของสารสนเทศ**

สารสนเทศเป็นคำที่มีความเกี่ยวข้องกันในทางปฏิบัติ แต่มีความแตกต่างในเชิงความหมายและความคิด เพื่อให้เข้าใจตรงกันในความหมายของคำว่าสารสนเทศ ไว้ดังนี้

ชโลมใจ กิงการวัฒน์ และสุรพล หวังดี ( 2531 : 1 ) ได้ให้ความหมายของสารสนเทศไว้ว่าเป็นข้อมูลที่จัดระบบแล้วหรือผ่านการวิเคราะห์ประมวลผลแล้วอยู่ในรูปแบบที่สามารถนำมาใช้ในการตัดสินใจได้ทันทีตามวัตถุประสงค์

ัชชวาล วงษ์ประเสริฐ (2537 : 9) ได้ให้ความหมายของสารสนเทศไว้ว่าเป็นข้อมูลที่ผ่านการประมวลผลแล้วนำไปใช้ในการตัดสินใจ

ไพโรจน์ คชชา (2540 : 9) ได้ให้ความหมายของสารสนเทศไว้ว่าเป็นข้อมูลต่างๆ ที่ผ่านการเปลี่ยนแปลงหรือมีการกระทำการประมวลผลหรือวิเคราะห์ผลให้อยู่ในรูปแบบที่มีความสัมพันธ์กันมีความหมายหรือมีคุณค่าเพิ่มขึ้นหรือมีวัตถุประสงค์ในการใช้งานอย่างใดอย่างหนึ่ง

ครรชิต มาลัยวงศ์ (2541 : 2) ได้ให้ความหมายของสารสนเทศไว้ว่า คือผลสรุปที่ได้จากการนำข้อมูลจากการนำข้อมูลประมวลด้วยวิธีการต่างๆ เช่น การสรุปทางสถิติ การเปรียบเทียบ การจำแนกหรือจัดกลุ่ม ฯลฯ

มหาวิทยาลัยสุโขทัยธรรมมาธิราช (2547 : 5) ได้สรุปความหมายของสารสนเทศ คือ ข้อมูล ข่าวสาร ความรู้ รูปแบบต่างๆ ที่มีการบันทึก ประมวล หรือดำเนินการด้วยวิธีใดๆ และสามารถนำไปเผยแพร่ และใช้ประโยชน์ทั้งในส่วนบุคคลและสังคม

มหาวิทยาลัยเทคโนโลยีพระจอมเกล้าธนบุรี (2548 : 2) ได้ให้ความหมายของสารสนเทศไว้ว่า คือข้อมูลที่ผ่านการประมวลผล (process) โดยวิธีการต่างๆแล้วได้ผลลัพธ์ที่มีความหมายและมีรูปแบบเหมาะสมกับความต้องการในการนำไปใช้ของผู้ใช้ อาจอยู่ในรูปของรายงาน รายการเรียงลำดับแล้ว รายการที่มีเฉพาะเงื่อนไขที่ต้องการ หรือรายการสรุปคำนวณทางสถิติ เป็นต้น

จากความหมายที่หลายๆท่านได้กล่าวไว้พอสรุปได้ว่า สารสนเทศ หมายถึง ข้อมูล ข่าวสาร ความรู้ รูปแบบต่างๆที่มีการบันทึก และผ่านการวิเคราะห์หรือประมวลผลแล้วสามารถนำมาใช้เผยแพร่ และประกอบการตัดสินใจในเรื่องต่างๆได้

#### **ความหมายของระบบสารสนเทศ**

ความหมายของระบบสารสนเทศ มีนักวิชาการหลายท่านได้ให้ความหมายระบบสารสนเทศไว้ดังนี้

กรมวิชาการ (2539 : 11) ได้ให้ความหมายของระบบสารสนเทศไว้ว่า หมายถึง ระบบที่จัดตั้งขึ้นเพื่อรวบรวม จัดเก็บ และใช้สารสนเทศสนองความต้องการของหน่วยงาน ทั้งนี้โดยมีการกิจของการจัดอย่างเป็นระบบ การรวบรวมข้อมูลทั้งภายในและภายนอกหน่วยงาน การกระทำวิเคราะห์ข้อมูลให้เป็นสารสนเทศที่พร้อมจะใช้ประโยชน์ ระบบการจัดเก็บที่เป็นหมวดหมู่เพื่อสะดวกต่อการนำไปใช้ ระบบการใช้ข้อมูลถูกต้องเหมาะสม สอดคล้องกับการใช้ประโยชน์ระบบการพัฒนามีการปรับปรุงข้อมูลสารสนเทศอยู่เสมอ เพื่อให้อยู่ในระบบที่ถูกต้อง ทันสมัยสอดคล้องต่อการใช้ประโยชน์ตลอดเวลา

ครรชิต มาลัยวงศ์ (2541 : 2) ได้ให้ความหมายของระบบสารสนเทศไว้ว่า คือ ระบบจัดเก็บข้อมูล ในด้านต่างๆเอาไว้ แล้วนำข้อมูลมาประมวลผลเป็นสารสนเทศ เพื่อส่งให้ผู้ใช้

สัลยุทธ์ สว่างวรรณ (2546 : 24) ได้ให้คำนิยามของระบบสารสนเทศว่าวัตถุประสงค์ของระบบสารสนเทศ ที่ใช้เทคโนโลยีคอมพิวเตอร์เป็นหลัก การเก็บ รวบรวมและกระจายข่าวสาร จากสิ่งแวดล้อมขององค์กรและกระบวนการทำงานภายใน เพื่อสนับสนุนการทำงาน การตัดสินใจ การสื่อสาร การร่วมมือ การควบคุม การวิเคราะห์ และการพัฒนา วิสัยทัศน์ ระบบสารสนเทศช่วยในการเปลี่ยนรูปแบบของข้อมูล ให้กลายเป็นข่าวสารที่มีประโยชน์ ในสามขั้นตอน คือ การนำข้อมูลเข้า การประมวลผล และการนำเสนอข้อมูล

มหาวิทยาลัยสุโขทัยธรรมมาธิราช (2547 : 32) ได้ให้ความหมายของระบบสารสนเทศไว้ว่า หมายถึง การนำองค์ประกอบหรือส่วนต่างๆ ที่สำคัญ ซึ่งเกี่ยวข้องกับการจัดการและการให้บริการ



สารสนเทศ ซึ่งได้แก่ ทรัพยากรสารสนเทศ บุคลากร เครื่องจักรกล แยะอุปกรณ์ต่างๆ กระบวนการจัดการสารสนเทศ กระบวนการบริหารหน่วยงานสารสนเทศ และผู้ใช้ มาทำงานร่วมกัน เพื่อรวบรวม จัดเก็บ ประมวลผล และเผยแพร่สารสนเทศ

ศูนย์เทคโนโลยีอิเล็กทรอนิกส์และคอมพิวเตอร์แห่งชาติ (2548 : 2) ได้ให้ความหมายของระบบสารสนเทศไว้ว่า คือ แหล่งสารสนเทศที่เป็นทางการและเป็นระบบซึ่งทำหน้าที่จัดรวบรวมสารสนเทศและจัดเก็บอย่างเป็นระบบ และสามารถค้นคืนได้อย่างมีประสิทธิภาพ

จากความหมายที่หลายๆท่านได้กล่าวไว้พอสรุปได้ว่า ระบบสารสนเทศหมายถึง การเก็บรวบรวมข้อมูล การวิเคราะห์ข้อมูล และการประมวลผลเป็นสารสนเทศ รวมถึงการเก็บรักษา การใช้ และการนำเสนอ

#### **ความหมายของการบริหารจัดการระบบสารสนเทศ**

ความหมายของการบริหารจัดการระบบสารสนเทศ มีนักวิชาการหลายท่านได้ให้ความหมายไว้ดังนี้

ไพโรจน์ คชชา (2540 : 10) ได้ให้ความหมายไว้ว่าการบริหารจัดการระบบสารสนเทศ หมายถึง กระบวนการใช้คอมพิวเตอร์มาใช้จัดการทำข้อมูลและสารสนเทศเพื่อใช้ในกระบวนการบริหารในแต่ละขั้นตอนให้บรรลุเป้าหมายอย่างมีประสิทธิภาพ

ฮิกกิน (Higgin 1979 : 25 ; อ้างถึงในนาวิน จันทร์อับ.2542 : 35) ได้กล่าวไว้ว่าการบริหารจัดการระบบสารสนเทศ หมายถึง ระบบซึ่งตอบสนองความต้องการให้ผู้บริหารในองค์กรเพื่อทำการตัดสินใจวางแผนและควบคุมในขอบเขตอำนาจหน้าที่ภายใต้โครงสร้างองค์การภาวะ สิ่งแวดล้อม ความต้องการการควบคุมและการวางแผนความต้องการของผู้บริหารแต่ละคนและรูปแบบปรัชญาของผู้บริหาร

สุพจน์ บุญยืน (2544 : 5) ได้กล่าวไว้ว่า การบริหารจัดการระบบสารสนเทศ (Management Information System) หรือ MIS คือการจัดดำเนินการเพื่อให้มาซึ่งข้อมูลที่ชัดเจน ถูกต้องและทันต่อเวลาสำหรับใช้ตัดสินใจในการบริหารงานโดย MIS จะต้องมีเครื่องสมองกล (Computer) เป็นปัจจัยสำคัญในการดำเนินงาน ฉะนั้นจึงกล่าวได้ว่า MIS คือ ระบบ ที่รวมการทำงานของคนกับเครื่องสมองกลเข้าด้วยกัน เพื่อป้อนข้อมูลให้คนในหน่วยงานสามารถดำเนินงานด้วยวิธีการที่มีประสิทธิภาพสูงสุด

สัลยุทธ์ สว่างสรรณ (2546 : 28) ได้กล่าวไว้ว่า ระบบสารสนเทศสำหรับผู้บริหาร (Management – level System) ถูกออกแบบมาให้เป็นเครื่องมือสำหรับการตรวจสอบ การควบคุมการตัดสินใจ และการบริหารของผู้บริหารระดับกลาง ระบบสารสนเทศสำหรับผู้บริหารมักจะมีการทำรายงานสรุปตามระยะเวลามากกว่าการทำงานเป็นครั้งคราว

จากความคิดเห็นของนักวิชาการดังกล่าวสรุปได้ว่า การบริหารจัดการระบบสารสนเทศ หมายถึง การดำเนินการในการเก็บรวบรวมข้อมูล การประมวลผลข้อมูล การวิเคราะห์ข้อมูล การเก็บรักษาข้อมูล การนำเสนอข้อมูล

## 1.2 ความจำเป็นและความต้องการข้อมูลสารสนเทศ

ในความจำเป็นและความต้องการข้อมูลสารสนเทศ มีนักวิชาการกล่าวไว้คือ

เตียง ทองผา (2544: 13-14) ได้กล่าวไว้ในสภาพปัจจุบันมีการแข่งขันทางการบริหาร หรือการจัดการเชิงธุรกิจ การศึกษาก็เช่นเดียวกันจำเป็นต้องมีการจัดการหรือบริหารให้มีคุณภาพและมีมาตรฐาน ซึ่งในพระราชบัญญัติการศึกษาแห่งชาติ ได้กำหนดให้หน่วยงานสถานศึกษากำหนดมาตรฐานในการจัดการศึกษาเพื่อให้สถานศึกษามีมาตรฐานที่ใกล้เคียงกันขณะเดียวกันความต้องการด้านข้อมูลสารสนเทศที่ดี มีคุณภาพ ก็มีเพิ่มขึ้นตามลำดับ ปัจจัยสำคัญที่ทำให้เกิดความต้องการข้อมูลสารสนเทศเพิ่มขึ้นได้แก่

1) ความสลับซับซ้อนในการบริหารที่เพิ่มมากขึ้น เนื่องจากการบริหารงานเป็นงานที่มีความสลับซับซ้อน และยังเพิ่มมากขึ้นในสภาพปัจจุบันเนื่องจาก

1.1) ขนาดขององค์กรที่ขยายขึ้นทั้งงบประมาณ และทรัพยากร

1.2) ความสลับซับซ้อนทางเทคโนโลยีเพิ่มขึ้น เครื่องมือต่างๆ ได้แพร่หลายเข้าไปในทุกวงการ เป็นต้นว่า คอมพิวเตอร์

1.3) กรอบเวลา (Time frame) น้อยลงและมีจำกัด

1.4) แรงผลักดันจากภายนอก เป็นต้นว่า ความเปลี่ยนแปลงทางเศรษฐกิจ ทางสังคม การเมืองและการปกครอง

2) ที่เป็นเครื่องช่วยในการตัดสินใจเป็นเทคนิคที่พัฒนาขึ้น เพื่อเพิ่มประสิทธิภาพการตัดสินใจ ปัจจุบันได้นำคอมพิวเตอร์มาช่วยในการประมวลผลเพื่อการ

(MIS)

คอมพิวเตอร์มาใช้ในการประมวลผลของข้อมูลสารสนเทศเพื่อการจัดการโดยมุ่ง ที่จะทำให้

(2546 : 24)

ความสำคัญมากยิ่งขึ้น และมีผลโดยตรงต่อประสิทธิภาพโดยรวมขององค์กร ระบบสารสนเทศ

พนักงานตั้งแต่ระดับล่างขึ้นไปจนถึงระดับบนมีอำนาจในการตัดสินใจเพิ่มมากขึ้น ระบบสารสนเทศ

1.3

(2529 : 29)

1)

จัดระบบสารสนเทศ การรายงานสารสนเทศเป็นสิ่งที่ควรพิจารณาให้ดีในแต่ละองค์กร

2)

3)

นอกจากคุณสมบัติที่กล่าวมาแล้ว ยังมีคุณสมบัติอย่างอื่นบางลักษณะ ที่มีความสัมพันธ์กับ

1)

2)

3)

4)

5) ความไม่ลำเอียง หมายถึง ไม่เป็นสารสนเทศที่มีจุดประสงค์ที่จะปกปิดข้อเท็จจริง

6)

(2542 : 130)

1)

2)

(2542 : 12)

1)

2)

3)

4)

5)

(2547 : 10-11) ได้สรุปคุณลักษณะสารสนเทศที่ดี ดังนี้

1)

2)

3)

4)

5)

6)

ดังนั้น คุณสมบัติของระบบสารสนเทศจะประกอบด้วยความเที่ยงตรงแม่นยำ ชัดเจนถูกต้องทันเวลา

1.4

ทศที่สำคัญนั้นมีนักวิชาการหลายท่านกล่าวไว้คือ

(2537 : 40)

2

(Primary source)

ทั้งคำบลมีก็คร้วเรือน เป็นต้น ถ้าพิจารณาแหล่งข้อมูล

สำหรับการจัดทำสารสนเทศเพื่อการวางแผน และการบริหารการศึกษาแหล่งข้อมูลที่สำคัญมี 2 แหล่ง

1) (Internal sources)

1.1) ปัจจัย เป็นทรัพยากรหรือสิ่งจำเป็นเพื่อเข้าสู่ระบบและก่อให้เกิดการทำงาน หรือ

1.2) กระบวนการ เป็นส่วนที่ทำหน้าที่ป้อนปัจจัยให้เป็นผลผลิต หรือผลลัพธ์ที่

1.3) ผลผลิต คือ สิ่งที่ต้องการได้จากระบบ ซึ่งเป็นไปตามวัตถุประสงค์ของระบบ เช่น

1)

2)

3)

4)

5)

2)

(External sources)

สังคม ที่เกี่ยวข้องกับการศึกษา เป็นต้น ข้อมูลจากแหล่งต่างๆ ได้แก่

2.1) ข้อมูลด้านประชากร หมายถึง ข้อมูลด้านประชากรทุกเรื่องที่เกี่ยวข้องหรือมี

ทางการศึกษา ซึ่งจำเป็นต้องเตรียมการหรือวางแผน เพื่อสนองความต้องการไว้ล่วงหน้า ข้อมูล

2.2)

(GDP)

(GNP)

(GPP)

2.3)

ข้อมูลนี้เริ่มตั้งแต่สภาพแวดล้อมทางภูมิศาสตร์ของจังหวัด ซึ่งมักแสดงออกมาเป็นแผนที่แสดงที่ตั้ง และพื้นที่ส่วนต่างๆของจังหวัด

2.4)



ข้อมูลที่ได้จากแหล่งข้อมูลที่

(2547 : 8-9)

i) (Primary source)

สารสนเทศทางวิชาการที่เกี่ยวกับความคิดริเริ่มซึ่งผลิตออกมาในลักษณะการเผยแพร่ผลการศึกษา

2) (Secondary source)

3) (Tertiary source) เป็นสารสนเทศที่จัดทำในลักษณะรวบรวมขึ้นเพื่อใช้

1.5

(2546 : 29-30)

1) (Executive Support System : ESS)

2) (Decision Support System : DSS)

3) (Management Information System : MIS)

4) (Knowledge Work Support System : KWS)

5) (Office System : OAS)

6) (Transaction Processing System : TPS)

ESS	-	:		
DSS	-	-		
MIS	-	-		
KWS	-			
OAS	-	-		
TPS	-	-		

: (2546 : 29)

1.6

(2532 : 97-100)

i)



2) เป็นเครื่องมือชี้แนะทิศทางให้ผู้บริหารเลือกดำเนินการใ

3) เป็นทรัพยากรที่มีคุณค่าสำหรับการบริหารงานและเป็นทรัพย์สินอย่างหนึ่งของ

4) : ที่เกี่ยวข้องกับกรดำเนินงาน ทั้งในแง่

5)

6)

7)

ปฏิบัติงานท่ามกลางบรรยากาศของการแข่งขัน และการเปลี่ยนแปลงที่รวดเร็วของสิ่งแวดล้อม

สำนักงานคณะกรรมการการประถมศึกษาแห่งชาติ (2541 : 115)

(2546 : 23)

1)

2)

3)

4)

5)

6)

(2547: 74-75)

(Management Information System: MIS)

1)

2)

3)

- 4)
- 5)
- 6)

1.7

(2541: 20-21)

(Material)

(Management)

(Man)

(Money)

4 M's

ราชการ หรือธุรกิจ จำเป็นต้องใช้ทรัพยากรการบริหารทั้งสิ้น หรือเสมือนหนึ่งปัจจัยสี่และทรัพยากร

1) คน ได้แก่ ผู้บริหาร ครู อาจารย์ และผู้ที่เกี่ยวข้องกับการจัดการระบบสารสนเทศ

- 2)
- 3)
- 4)

1.8

องค์การขยายใหญ่ขึ้นหรือดำเนินไประยะหนึ่งระบบสารสนเทศที่มีอยู่ไม่เอื้ออำนวยต่อความต้องการที่  
( . 2544 : 9) สรุปสาเหตุที่ทำให้มีการพิจารณาเพื่อพัฒนาระบบสารสนเทศ ดังนี้

1) เพื่อแก้ปัญหาที่เกิดขึ้น คือในบางกรณีระบบสารสนเทศที่มีอยู่อาจมีปัญหาด้านต่างๆ เนื่องจากการวางระบบไม่เหมาะสม หรือเมื่อสภาพการณ์เปลี่ยนแปลงไป เช่น ปริมาณข้อมูลเพิ่มมากขึ้น และ ไม่สัมพันธ์กับการเพิ่มอัตรากำลังคน ทำให้เกิดข้อผิดพลาดหรือล่าช้าในการจัดทำสารสนเทศ

2) เพื่อให้สามารถตอบสนองต่อความต้องการใหม่ บางกรณีระบบสารสนเทศที่มีอยู่ไม่

ใช้ในการตัดสินใจ แต่ระบบที่มีอยู่ไม่เอื้ออำนวยให้

3)

4) เพื่อพัฒนาระบบสารสนเทศทั้งระบบให้มีประสิทธิภาพขึ้น ในบางกรณีระบบสารสนเทศที่มีอยู่มีมาเป็นเวลานานก็อาจเกิดความคิดในการปรับปรุงระบบทั้งหมดให้มีประสิทธิภาพ

1.9

1) การเริ่มพัฒนาสารสนเทศใหม่ ซึ่งหมายถึง ขั้นตอนที่ใช้ในการพัฒนาระบบสารสนเทศ นับตั้งแต่ยังไม่มียระบบสารสนเทศ จนกระทั่งระบบสารสนเทศใช้ประโยชน์ได้และ

2)

( (2544:1) ได้เสนอขั้นตอนในการพัฒนาระบบสารสนเทศไว้ 6

- 1.
- 2.
- 3.
- 4.
- 5.
- 6.

(2544 : 1i)

" สรุปขั้นตอนพัฒนาระบบได้ดังนี้

1. การศึกษาเบื้องต้น
- 2.
- 3.

4.

5.

6.

7.

8.

9. การปรับใช้และการติดตั้งระบบสารสนเทศ

10. การปฏิบัติการในระบบสารสนเทศ

(2544 : 12)

1.

(Organ Ware)

2.

(People Ware)

3.

(Hard Ware)

4.

(Soft Ware)

(2548 : 4)

4

1.

2.

2.1 ให้คำปรึกษาในการเขียนรายละเอียดสำหรับประมวลงานคอมพิวเตอร์

2.2 ให้บริการในการเขียนโปรแกรมที่ผู้

2.3

2.4

บริษัทที่ปรึกษา เจจาดอรงเงินไซและราคาจัดทำสัญญาว่าจ้างควบคุมติดตามและประเมินผลงาน

ที่มีความมั่นคง มีประสบการณ์ มีบุคลากรที่

3. การซื้อซอฟต์แวร์สำเร็จมาใช้ทำให้สะดวกและรวดเร็ว น่าเชื่อถือ มีเอกสาร

แล้ว ดังนี้ ควรพิจารณาความสามารถพื้นฐานของซอฟต์แวร์ ประเด็นเกี่ยวกับราคาและค่าใช้จ่าย

1.10

(Andrew and Moir 1970 : 59 ; อ้างถึงในเตียง ทองผา 2544 : 59 )

1.  
2.  
3.

(Murdick and Ross.1977 : 70 ; อ้างถึงในวาสนา จาตุรันตังศิริ. 2541

: 70)

1.  
2.  
3.

4. เตรียมออกแบบระบบข้อมูลและสารสนเทศต่างๆที่ปรากฏว่านำมาปฏิบัติได้

5. เตรียมออกแบบอย่างละเอียด เพื่ออธิบายเพิ่มเติมโครงสร้างต่างๆในขั้นตอนที่ 4

6.

7.  
(Senn. 1978 : 363-369 อ้างถึงในวาทนา จาตุรันตรังสี.2541 : 73)

1. กิจกรรมที่ต้องปฏิบัติเกี่ยวกับระบบข้อมูลและสารสนเทศ

1.1

1.2

1.3

1.4

1.5

1.6

2.

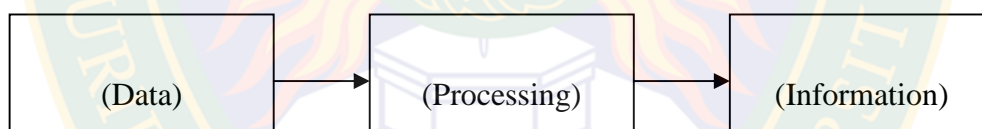
2.1

2.2

2.3

(2539 : 120)

3



: ทวีศักดิ์ นุ่นฤทธิ (2539 : 120)

3

6 ขั้นตอนดังนี้

1

2

3

4

5

6

6

- 1.
- 2.
- 3.
- 4.
- 5.
- 6.

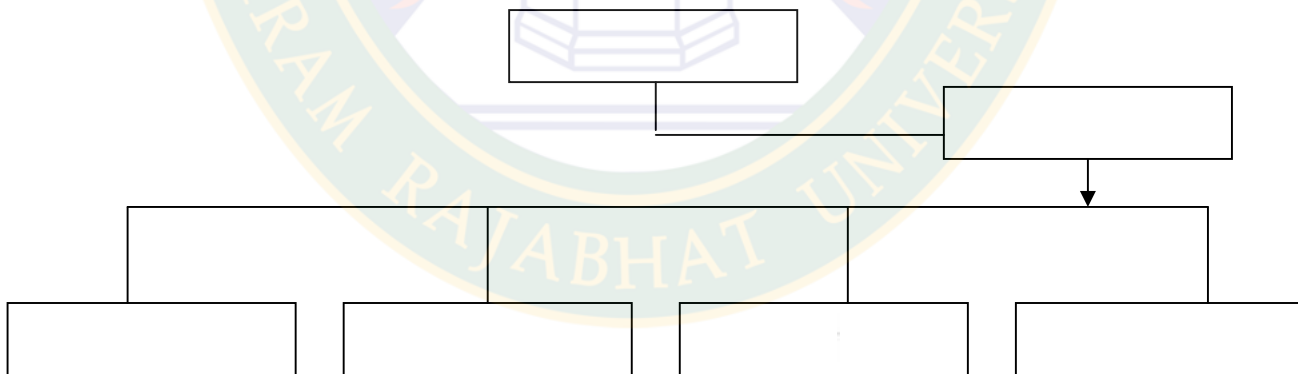
(2547 : 29, 33-38)

SDLC (System Development Lift Cycle) 6

- 1.
- 2.
- 3.
- 4.
- 5.
- 6.

1.11

1.



24

(2548 : 3)

:

วิศวกรสื่อสาร กำหนดระบบสื่อสารข้อมูล การเชื่อมต่อ

2.

ประเด็นที่จะต้องพิจารณาค้างกัน ดังนี้

1.12

(Data Base)

(2540 : 21-23)

เกี่ยวข้องกัน โดยไม่มีการซ้ำซ้อนของข้อมูล และข้อมูลเหล่านี้สามารถถูกนำมาใช้หรือปรับปรุงโดยระบบงานต่างๆ โดยข้อมูลเหล่านี้ไม่เป็นของระบบงานใดงานหนึ่งโดยเฉพาะ

(2540 : 30)

อันที่จะทำให้องค์กรบรรลุเป้าหมายที่กำหนดไว้ การที่จะได้มาซึ่งสารสนเทศที่ดีนั้นจำเป็นต้องมีการ



(2542 : 40)

(2540 : 12)

หรือข้อเท็จจริงที่เกิดขึ้น ซึ่งอาจเกี่ยวข้องกับคน สิ่งของ ข้อมูลอาจจะอยู่ในรูปของ ตัวเลข ข้อความที่ทำให้เกิดการสังเก การนับ การบันทึก ส่วนข้อมูลที่ได้รวบรวมไว้เป็นชุดมีการปรับปรุง (Update)

ร่วมกันได้โดยไม่มีการซ้ำซ้อนของข้อมูลหรือความขัดแย้งของข้อมูล โดยทั่วไปข้อมูลมัก ชื่อวิชา หรือระดับคะแนน แต่ถ้าเอาหลายส่วนมารวมกันจะเกิดความหมายขึ้น เช่น นักเรียนคนนี้ ชื่อ (Record)


และการจัดโครงสร้างของแฟ้มข้อมูล ฐานข้อมูลในองค์กรมีประเด็นที่น่าสนใจดังนี้

1.

90

เช่นเดียวกับการใช้งานระบบเครือข่ายเฉพาะที่ของเครื่องคอมพิวเตอร์ขนาดเล็ก ระบบฐานข้อมูลมีอยู่

1.1 (Data Base Management System : DBMS)



เดียวกัน ส่วนมากทั้งสองส่วนจะถูกรวมอยู่ภายในชุดคำสั่งเดียวกัน

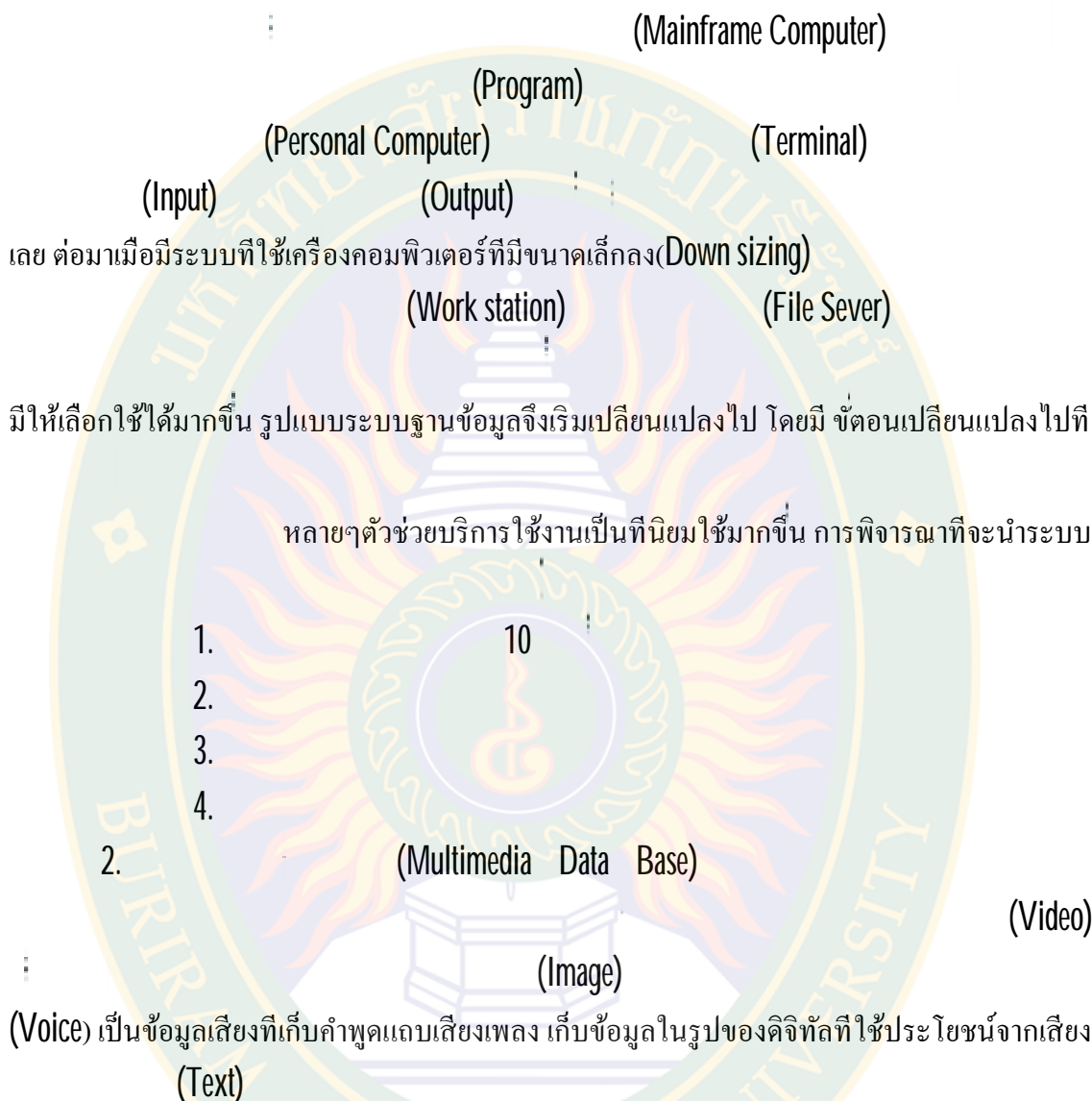
(DBMS)

)

(

หนึ่งหรือหลายระบบงานอยู่บนเครื่องคอมพิวเตอร์  
เป็นวิธีการใช้เครื่องคอมพิวเตอร์ที่ทรงประสิทธิภาพได้ดีที่สุดในปัจจุบัน

(Online)



(Video)

(Graphic)

ข้อมูลในฐานข้อมูลสื่อประสมมีความแตกต่างจากข้อมูลปกติมาก ดังนั้นฐานข้อมูลสื่อประสมจึงจำเป็นต้องมีสถาปัตยกรรมและวิธีการจัดการที่แตกต่างไปจากฐานข้อมูลปกติมากดังนั้น

### 2.1 ข้อมูลต่อเนื่องที่แยกย่อยไม่ได้ (Uninterrupted Data)

เดียวที่ไม่มีข้อมูลต่อเนื่องชนิดอื่นรวมอยู่ด้วย โดยข้อมูลชนิดนี้จะใช้สำหรับอ้างอิงกับรายละเอียด

### 2.2 (Independent Data)

ที่ไม่มีความสัมพันธ์กับข้อมูลอื่นเลย เช่น ข้อมูลของคนๆหนึ่งที่ไม่เกี่ยวข้องกับข้อมูลอื่นใน

### 2.3 ข้อมูลพื้นฐานปกติ (Alphanumeric Data)

1 2

2.4

(Relationship)

2.5

(Method)

2.

เป็นอุตสาหกรรมบริการที่เติบโตเร็วขึ้นอย่างมากนี้ สภาพปัญหาที่เกิดขึ้นนั้น มีอยู่หลายลักษณะ

#### 1. ปัญหาความเสื่อมโทรมของแหล่งท่องเที่ยวและปัญหามลภาวะ

ลักษณะปัญหา สภาพแหล่งท่องเที่ยวเสื่อมโทรม สกปรก มีขยะและสิ่งปฏิกูลเกลื่อนก

ด้านการท่องเที่ยว เช่น โรงแรม บังกะโล ร้านอาหาร ร้านค้า รวมถึงชุมชนที่ตั้ง

## 2.

ประโยชน์ในสาธารณะด้วย มีหลายลักษณะ เช่น การบุกรุกจับจองพื้นที่โดยไม่มีเอกสาร

สถานที่ตากอากาศ การบุกรุกพื้นที่เกาะ ชายหาด และพื้นที่ป่าชายเลนเพื่อใช้ประโยชน์ทางการท่องเที่ยวอื่น ๆ เป็นต้น และการบุกรุกพื้นที่แหล่งน้ำเพื่อสร้าง

อีกลักษณะหนึ่งที่เกิดขึ้น คือ การรुकล้ำที่สาธารณะที่ติดกับพื้นที่ของตน เช่น การรुकล้ำสร้างอาคารยื่นลงไปแม่น้ำลำคลองหรือชายหาดสาธารณะ เป็นต้น ทั้งนี้รวมไปถึงการปลูกสร้างเพิงและ

ปัญหาการบุกรุกที่สาธารณะประโยชน์ เช่น การบุกรุกพื้นที่ป่าชายเลนหรือพื้นที่ป่าสงวนหรือพื้นที่อุทยานแห่งชาตินั้น ในอนาคตมีแนวโน้มที่จะทวีมากขึ้นซึ่งจะก่อให้เกิด

## 3.

ลักษณะปัญหา การก่อสร้างอาคารและสิ่งปลูกสร้างเกิดขึ้นตลอดแหล่งท่องเที่ยวที่สำคัญและได้รับความนิยมสูง เช่น เกาะพีพี จังหวัดกระบี่ จังหวัดภูเก็ต เมืองพัทยา

อีกลักษณะหนึ่งที่เกิดขึ้น คือ การก่อสร้างอาคารและสิ่งปลูกสร้างที่มีลักษณะทำลายธรรมชาติดั้งเดิมของพื้นที่ รวมทั้งมีการจัดวางองค์ประกอบต่าง ๆ ในแหล่งท่องเที่ยวที่มีลักษณะชัด

ปัญหาความแออัดในอาคารสิ่งปลูกสร้างเป็นอีกปัญหาหนึ่งที่เกิดขึ้นมากในแหล่งท่องเที่ยวที่

ขายสินค้าของที่ระลึก และอาคารตึกแถว ซึ่งมีการก่อสร้างที่สนอูจาด และที่สำคัญ คือ แหล่งท่องเที่ยวจะเสื่อมโทรมเร็ว ตัวอย่างแหล่งท่องเที่ยวที่ประสบปัญหา

4.

ลักษณะปัญหา เช่น มีการถมที่ ถมทะเล หรือทะเลสาบการสร้างถนนประชิดชายฝั่งจนเกินไป การตัด

รวบรวมปัญหาทั้งหมดที่เกิดขึ้น

8

1.

(Planning and Implementation)

( .)

แผนพัฒนาการท่องเที่ยวพื้นที่จังหวัดต่าง ๆ ในทุกระดับ ตั้งแต่การสำรวจเบื้องต้น การศึกษาเบื้องต้น

( .)

สภาพแวดล้อม นอกจากนี้ยังมีการศึกษาเรื่องผลกระทบของการท่องเที่ยวต่อสังคมและวัฒนธรรม

ในการรองรับของพื้นที่ก็เป็นการศึกษาอีกแนวหนึ่งที่ การ  
( . )

ความสามารถในการรองรับของพื้นที่ เป็นการดำเนินงานที่อยู่ภายใต้ความตระหนักในความสำคัญ  
(Sustainable Development) :

การวางแผนพัฒนาที่คำนึงถึงขีดความสามารถของคุณภาพสิ่งแวดล้อม (Environmentally Sound  
Development) (Limitation) ของทรัพยากรและสิ่งแวดล้อมที่จะใช้

ท่องเที่ยวและกิจกรรมทางเศรษฐกิจอื่นที่เกี่ยวข้อง ทั้งนี้เพื่อให้สามารถใช้ทรัพยากรธรรมชาติได้อย่าง

อย่างไรก็ตาม หากพิจารณาถึงการปฏิบัติที่เป็นจริงนั้น การศึกษาด้านแผนพัฒนาการ

2.

ในแหล่งท่องเที่ยวส่วนใหญ่ที่เกิดปัญหาส่วนหนึ่งเกิดจากสาเหตุที่ไม่มีการบริหารการจัดการที่ดีขาด  
กำลังเจ้าหน้าที่ดูแลจัดการอยู่เป็นประจำ เจ้าหน้าที่บางรายที่มีส่วนรับผิดชอบก็ไม่ปฏิบัติตาม  
บียบที่ได้มีการกำหนดไว้ อีกทั้งในบางอย่างก็กระทำไปด้วยขาดความรู้ความเข้าใจ หรือด้วย

3.

เจ้าหน้าที่ภาครัฐเป็นผู้ที่ก่

4.

การเสียดสีเพื่อส่วนรวม เพื่อสังคม และเพื่อมนุษยชาติ เห็นแก่ประโยชน์ของตนเองเป็นที่ตั้ง ดังนั้น

วิถีทาง เช่น การละเลยที่จะบำบัดนำเสียที่เกิดขึ้นของ โรงแรมเพราะจะทำให้เพิ่มค่าใช้จ่ายในการลงทุน การนำขยะและสิ่งปฏิกูลไปทิ้งหรือกองรวมไว้โดยไม่จำกัด ทั้ง ๆ ที่ควรจะต้องก่อสร้างเตาเผา

บุกรุก การตั้งร้านค้า หาบเร่และแผงลอยตามแหล่งท่องเที่ยว เป็นต้น การกระทำเหล่านี้ก่อให้เกิดผล

5.

เกี่ยวข้องกับปัญหา โดยเฉพาะอย่างยิ่งในหลาย ๆ ปัญหาที่เกิดขึ้นกับอุตสาหกรรมท่องเที่ยวยังไม่

6.

อีกทั้งยังเกิดปัญหาเรื่องความซ้ำซ้อน ความขัดแย้งในข้อกำหนดและผู้ใช้กฎหมายนั้น ๆ ภาวะที่

ตัวอย่างของกรณีปัญหา คือ เรื่องบุกรุกที่แหล่งน้ำสาธารณะ ผู้ที่เข้ามาเกี่ยวข้องกับราชการหลายกรมกองทั้งในส่วนกลางและท้องถิ่น ดังนั้นในแง่ปฏิบัติแล้วจึงต้องประสานงานกันค่อนข้างมาก นอกจากนี้ก็ยังมีอีกหลายปัญหาที่เกิดขึ้น เช่น ปัญหาการควบคุมเรื่องรูปแบบอาคารและ

7.

ภาคเอกชนที่เป็นนักธุรกิจบางรายมักจะไม่ได้ความร่วมมือกับภาครัฐ ทั้งนี้ นักธุรกิจบางรายมักจะไม่ได้ความร่วมมือกับภาครัฐ ทั้งนี้ นักธุรกิจดังกล่าวจะพยายามหาช่องทางในการที่จะหลีกเลี่ยง



8.

คิดเครื่องมือ เครื่องจักรกลและอุปกรณ์ที่ทันสมัย และมนุษย์ก็นำเทคโนโลยีเหล่านั้นมาเป็นเครื่องมือ

ในการพัฒนาเทคโนโลยีนั้น หากมีการคิดค้นเครื่องจักรที่สามารถช้

(Recycling)

(Environmental Sound Technology)

3.

(Moderator)

เวลา สถานที่ หัวข้อที่จะพูดคุย และบรรยากาศในการพูดคุย องค์ประกอบของความเห็นของกลุ่ม

6-12 (

. 2545 : 2549) ในการจัด

กลุ่มสนทนาผู้วิจัยได้ดำเนินการตามลำดับขั้นตอนดังนี้

3.1

1)

2)

2.1)

การสนทนาให้เป็นไปตามแนวทางของหัวข้อที่จะศึกษา เพื่อให้ได้ข้อมูลที่ชัดเจน

ศึกษาและละเอียดที่สุดในเวลาที่กำหนด ในการวิจัยครั้งนี้ผู้วิจัยเป็นดำเนินการสนทนาในการจัดกลุ่ม

2.2)

(Discussant)

2.3)

(Note-taker)

2.4)

(Provider)

การจัดกลุ่มสนทนาให้ออกไปจากสถานที่ที่ใช้ในการจัดกลุ่มสนทนา รวมทั้งทำหน้าที่บริการ

3)

ขนม กระดาษเช็ดปาก จาน ฯลฯ และของที่ระลึกสำหรับสมาชิกที่สละเวลามาร่วมกลุ่มสนทนาทุกคน

3)

คนมากที่สุดและเป็นพื้นที่ที่สมาชิกกลุ่มคุ้นเคย บรรยากาศเงียบ อากาศถ่ายเทได้ดี

ไม่ร้อน ไม่มีแมลงรบกวนและสามารถกันผู้ที่ไม่มีส่วนเกี่ยวข้องให้ออกไปจากพื้นที่ที่ใช้ในการจัด

4)

ชั่วโมง ในช่วงเช้าเวลาประมาณ 09.30-11.30

5)

5.1)

ให้ผู้รับเชิญมาร่วมการจัดกลุ่มสนทนาทราบ โดยย้ำเรื่องการเข้าประชุมตรงเวลา และเข้าร่วมประชุมที่

5.2) การเตรียมสถานที่จัดสนทนากลุ่ม ผู้วิจัยจะเตรียมสถานที่สำหรับการจัดสนทนา

ไว้พร้อมที่สุด ก่อนที่ผู้ร่วมกลุ่มสนทนาจะเดินทางมาถึง

5.3)                    นการจัดสนทนากลุ่ม เมื่อสมาชิกที่มาร่วมสนทนากลุ่มที่นัดหมายกันไว้

บันทึกคำถามสนทนาและเจ้าหน้าที่บริการทั่วไปได้ต้อนรับผู้ร่วมกลุ่มสนทนาและเชิญมานั่งใน  
สถานที่ที่จัดไว้ และพูดคุยกันสนทนาถึงเรื่องทั่วไปในชุมชนและองค์การบริหารส่วนตำบลเพื่อให้  
สมาชิกเกิดความรู้สึกเป็นกันเองและไว้วางใจผู้วิจัย เมื่อถึงเวลาที่กำหนดและสมาชิกมาครบแล้วจึงเริ่ม  
:

( 2539 : 83 - 88 )

เมื่อจัดสนทนากลุ่มสิ้นสุดลง ผู้วิจัยได้แสดงความขอบคุณผู้ร่วมสนทนากลุ่มด้วยการ

### 3. งานวิจัยที่เกี่ยวข้อง

(2548)

8

รองลงมาคือ กิ่งก้าน ดอกผล และส่วนประกอบอื่น ๆ ตามลำดับ และพื้นที่ที่มีกา

4 ในขณะที่แปลงควบคุมมีแนวโน้มของเปอร์เซ็นต์ความชื้นในดินต่ำสุดและ

กมลรัตน์ เหมะรุธลิน (2541) ได้วิจัยเรื่อง การจัดระ

1. สภาพการจัดระบบสารสนเทศตามกระบวนการ 6 ขั้นตอน พบว่า 1.1) การเก็บ  
รวบรวมข้อมูล หน่วยศึกษานิเทศก์ส่วนใหญ่มีบุคลากรรับผิดชอบโดยตรง เครื่องมือที่ใช้มากที่สุดใ  
การเก็บรวบรวมข้อมูล คือ แบบสำรวจข้อมูลที่จัดเก็บเป็นข้อมูลงานโครงการต่าง ๆ 1.2) การ

มุ่งให้ข้อมูลเป็นปัจจุบันมากที่สุด 1.3) การประมวลผลข้อมูล หน่วยงานนิเทศก์มีบุคลากรที่

คอมพิวเตอร์ที่ใช้ในการประเมินผลข้อมูลมีไม่เพียงพอ โปรแกรมที่ใช้ในการประมวลผลข้อมูลใช้ MOE 1.4) การจัดหน่วยข้อมูล หน่วยงานนิเทศก์มีการจัดทำแบบบันทึกข้อมูลไว้ในลักษณะระบบแฟ้มเอกสารมากที่สุดมี เครื่องมือ 1.5)

1.

1.6)

การนำข้อมูลเผยแพร่ปีละ 1 ครั้ง มีการติดตามประเมินผลโดยการนิเทศมากที่สุด

2.

ว่า มีปัญหาอยู่ในระดับมาก 2 ขั้นตอน คือ การประมวลผลและการจัดเก็บหน่วยข้อมูล มีปัญหาอยู่ในระดับปานกลาง 4 ขั้นตอน จัดเรียงลำดับค่าเฉลี่ย ได้แก่ การตรวจสอบข้อมูล

3.

พิจารณาเป็นรายขั้นตอน พบว่า มีความต้องการในระดับมากทุกขั้นตอน

(2541)

1.

พัฒนาด้านการเก็บรวบรวมข้อมูล และข้อมูลที่ผู้บริหารได้รับเพื่อใช้ในการบริหารงานมากที่สุดคือ

2.

3.

4.

5. ระบบสารสนเทศเพื่อการบริหารที่ควรจะเป็นของมหาวิทยาลัยบูรพาว่ามีความเหมาะสม

สารสนเทศเพื่อทำหน้าที่ให้ปรึกษา ซึ่งประกอบด้วยอธิการบดี/รองอธิการบดี  
 ( ) : ( )

(2542 : )

ข้อเสนอแนะการจัดระบบสารสนเทศด้านทรัพยากรควรส่งเสริมให้บุคลากรที่รับผิดชอบเกี่ยวกับการ

ระบบข้อมูลสารสนเทศ จัดระบบประสานงานเกี่ยวกับข้อมูลกับภาควิชาอื่น ๆ เพื่อแลกเปลี่ยนข้อมูล

(2541)

จังหวัด ในเขตพัฒนาพื้นที่ชายฝั่งทะเลตะวันออก ผลการศึกษาปรากฏดังนี้

1. ปัญหาการปฏิบัติงานระบบสารสนเทศของสำนักงานที่ดินจังหวัด ในเขตพัฒนาพื้นที่

2.



หน่วยงานระดับจังหวัด การขาดอุปกรณ์เชื่อมโยงสื่อสารข้อมูลในบางหน่วยงาน และความแตกต่าง

เนื้องานของบุคลากรที่รับผิดชอบด้านข้อมูล เนื่องจากการแต่งตั้งโยกย้ายบุคลากร ผู้บริหาร

3.

2-3

1.

2.

3.

4.

5.



(Yilmaz.2000)

(2541)



2.



3.

บันทึกข้อมูลที่เป็นมาตรฐาน จัดระบบเครือข่ายข้อมูล เก็บข้อมูลไว้ในเครื่องคอมพิวเตอร์โปรแกรมที่

(2544)



(2544 : )

1.

2.

จัดหน่วยหรือคลังข้อมูลมีความต้องการมากที่สุด เมื่อจำแนกตามสายงานทั้ง 6

(2546) ได้วิจัยเรื่อง สภาพและปัญหาการจัดระบบสารสนเทศเพื่อ

ประกันคุณภาพการศึกษาในสถานศึกษาขั้นพื้นฐาน เขตพื้นที่การศึกษาสุราษฎร์ธานี เขต 2

1. สภาพและปัญหาการจัดระบบสารสนเทศเพื่อประกันคุณภาพในสถานศึกษาขั้น

เพิ่มเอกสาร การตรวจแก้ไขข้อมูล โดยวิธีเก็บข้อมูลที่ผิดพลาดนั้นใหม่ และนำข้อมูลไปเปรียบเทียบ

1

2.

น้อยมาก อีกทั้งยังมีปัญหาเรื่อง ขาดแคลนงบประมาณ วัสดุอุปกรณ์ การจัดการ

(2548)

1. ปัญหาโดยภาพรวมอยู่ในระดับมาก เมื่อพิจารณาเป็นรายด้าน พบว่าด้านที่มีปัญหามาก

2.

2.1

2.2 ด้านกระบวนการ คือ การนำอุปกรณ์เครื่องมือเทคโนโลยีมาใช้ในการจัดระบบ

2.3 ด้านฐานข้อมูล คือ การนำความทันสมัยของข้อมูลสารสนเทศ ความถูกต้องแม่นยำ

สรุป จากการศึกษางานวิจัยที่เกี่ยวข้องกับการจัดระบบสารสนเทศ พบว่า การจัดระบบ

/

(Schlegel. 1982) ได้วิจัยเรื่อง ศึกษาปัจจัยที่เกี่ยวข้องกับการนำข้อมูลมาใช้ประโยชน์

(Blaustein. 1984) ได้วิจัยเรื่องของการพัฒนาระบบสารสนเทศที่เป็นอัตโนมัติไป

(Berman. 1985)

ระดับบริหารเพื่อให้ได้มาซึ่งทักษะเกี่ยวกับความสามารถทางการปฏิบัติงานคอมพิวเตอร์

ระดับสูงนั้นมีค่าเท่ากับความเข้าใจเกี่ยวกับขีดความสามารถในการปฏิบัติและการใช้ประโยชน์

การได้มาซึ่งทักษะเหล่านี้ ในการสมมุติบทบาทที่จะเอื้ออำนวยดังกล่าว ผู้ทำหน้าที่ ด้านการพัฒนา

1)

2)

ให้ขจัดความกลัวในเรื่องเทคโนโลยีสารสนเทศ 3) ทำงานเพื่อเอื้ออำนวย การสื่อสารระหว่างผู้บริหาร

(Felps. 1988)

2000 ผลการวิจัย พบว่า คอมพิวเตอร์จะมีบทบาทอย่างมากในอนาคตซึ่งคาดว่าสามารถที่จะเห็น

.. 2000

2000

(Cassidy. 1991) ได้ศึกษาวิจัยเกี่ยวกับข้อมูลเพื่อการตัดสินใจในการพัฒนาระบบ

ที่เกี่ยวข้องทั้งหมดได้เป็นประโยชน์และถึงมือผู้บริหารผู้เกี่ยวข้องทุกระดับ ผลการศึกษาพบว่า การ  
มพิวเตอร์เพื่อใช้ในการบริหารจัดการข้อมูลนั้นต้องกำหนดเกณฑ์เพื่อการประเมิน

(Witcher 1993)

วิจัยครั้งนี้ทำให้บุคคลที่เกี่ยวข้องเห็นถึงความสำคัญของระบบสารสนเทศเพื่อ

สารสนเทศเป็นปัจจัยพื้นฐานสำคัญและจำเป็น ที่นำมาใช้ในการบริหารงานเริ่มตั้งแต่การวางแผนการ

สะดวกในการจัดระบบสารสนเทศ นอกจากนี้ยังมีปัญหาในเรื่องกระบวนการในการเก็บรวบรวม



## บทที่ 3

### วิธีดำเนินการวิจัย

การวิจัยนี้ เป็นการวิจัยเชิงพัฒนา เพื่อศึกษาแนวทางในการพัฒนาแหล่งท่องเที่ยวที่เสื่อมโทรมเชิงบูรณาการร่วมกับชุมชนและการจัดทำฐานข้อมูลแหล่งท่องเที่ยวในเขตอำเภอเฉลิมพระเกียรติ จังหวัดบุรีรัมย์ โดยมีขั้นตอนวิจัยดังนี้

1. ขั้นตอนการวิจัย
2. ประชากรและกลุ่มตัวอย่าง
3. เครื่องมือที่ใช้ในการวิจัย
4. การเก็บรวบรวมข้อมูล
5. การวิเคราะห์ข้อมูลและสถิติที่ใช้

#### 1. ขั้นตอนการวิจัย

ผู้วิจัย ได้กำหนดขั้นตอนของการวิจัยออกเป็น 2 ช่วง ดังนี้

**ช่วงที่ 1** เพื่อศึกษาสภาพความเสื่อมโทรมของแหล่งท่องเที่ยวที่มีอยู่ในเขตอำเภอเฉลิมพระเกียรติโดยศึกษาในด้านต่างๆ ดังต่อไปนี้ ด้านสถานที่ ด้านความสะอาด ด้านการบริหารจัดการ ด้านสิ่งอำนวยความสะดวก และด้านอื่น ๆ

1.1 ศึกษาแนวคิด ทฤษฎี และเอกสารที่เกี่ยวข้องกับการบริหารจัดการระบบสารสนเทศด้านทรัพยากร ด้านกระบวนการ และด้านฐานข้อมูล เพื่อเป็นแนวทางในการวิจัย

1.2 กำหนดกรอบเพื่อสร้างเครื่องมือ และปรับปรุงเครื่องมือในการวิจัยโดยกำหนดขอบข่ายของเครื่องมือในการวิจัย ภายใต้การแนะนำของอาจารย์ที่ปรึกษา

1.3 สร้างแบบสอบถามและปรับปรุงแบบสอบถามตามกรอบแนวคิดในการวิจัย และในกรอบคลุมขอบเขตการวิจัย

1.4 นำแบบสอบถามที่สร้างขึ้นให้ผู้ทรงคุณวุฒิจำนวน 2 ท่าน ประกอบไปด้วย ผศ.ดร. ปรีชา ปาโนรัมย์ ผู้เชี่ยวชาญทางสายสังคมศาสตร์ และ ดร.จารึก ชุกิตติกุล ผู้เชี่ยวชาญทางสารสนเทศ มหาวิทยาลัยราชภัฏเพชรบุรี จากนั้นทำการปรับปรุงและตรวจสอบความเที่ยงตรงโดยใช้ Reliability มีค่าเท่ากับ 0.95

1.5 นำแบบสอบถามไปเก็บข้อมูลเพื่อศึกษาสภาพความเสื่อมโทรมของแหล่งท่องเที่ยว

1.6 ทราบปัญหาการบริหารจัดการแหล่งท่องเที่ยว และนำปัญหาที่ได้จากการเก็บข้อมูลมาวิเคราะห์

**ช่วงที่ 2** เพื่อศึกษาบูรณาการแบบมีส่วนร่วมกับชุมชนและเจ้าหน้าที่ที่เกี่ยวข้องในท้องถิ่น ที่มีแหล่งท่องเที่ยวที่เสื่อมโทรม สังเคราะห์ให้เป็นแผนพัฒนาแหล่งท่องเที่ยวที่เสื่อมโทรม มีลำดับขั้นตอนคือ

2.1 นำข้อมูลสภาพความเสื่อมโทรมที่ได้จากการสังเกตและเก็บข้อมูลเชิงสำรวจ มาวิเคราะห์ในแต่ละองค์ประกอบของแหล่งท่องเที่ยว

2.2 จัดอภิปรายกลุ่มกับผู้ที่เกี่ยวข้องกับแหล่งท่องเที่ยวในเขตอำเภอเฉลิมพระเกียรติ เพื่อทำการวิเคราะห์ โดยนำข้อมูลที่ได้สืบค้นมานำเสนอ

2.3 จัดทำเป็นรูปแบบแผนพัฒนาแหล่งท่องเที่ยวที่เสื่อมโทรม

**ช่วงที่ 3** เพื่อศึกษา รวบรวม และจัดทำเป็นฐานข้อมูลทางอิเล็กทรอนิกส์ เพื่อรวบรวม สถานที่ที่เป็นแหล่งท่องเที่ยว ข้อมูลที่สำคัญต่าง ๆ เช่น เส้นทางท่องเที่ยวเชื่อมโยงจุดต่างๆ ในบริเวณที่ทำการศึกษา แผนที่แหล่งท่องเที่ยว แผนที่กิจกรรมท่องเที่ยว จุดที่เสื่อมโทรมและควรบำรุงรักษา และข้อมูลสำคัญอื่น ๆ

3.1 จัดทำเป็นแนวทางในการพัฒนาฐานข้อมูลการท่องเที่ยวทางอิเล็กทรอนิกส์ โดยการรวบรวมสถานที่ท่องเที่ยวต่าง ๆ มาไว้ในฐานข้อมูล และทำการเชื่อมเส้นทางท่องเที่ยวในจุดต่าง ๆ โดยภายในฐานข้อมูลจะระบุ จุดที่เสื่อมโทรม และจุดที่ควรบำรุงรักษา

## 2. ประชากร และกลุ่มตัวอย่าง

**ประชากร** คือ กลุ่มชาวบ้าน นักท่องเที่ยว ผู้นำชุมชน และเจ้าหน้าที่รัฐ

**กลุ่มตัวอย่าง** คือ กลุ่มตัวอย่างนั้นได้จำแนกออกดังนี้

2.1 แหล่งท่องเที่ยว ซึ่งมีทั้งหมด 10 แห่งในเขตอำเภอเฉลิมพระเกียรติ จังหวัดบุรีรัมย์ คือ 1) ปราสาทเขาพนมรุ้ง 2) 3) 4) 5) 6) 7) 8) 9) 10) แหล่งท่องเที่ยวในท้องถิ่น/ชุมชนได้แก่หมู่บ้าน โลกเมือง

### 2.2 ความเสื่อมโทรม

2 และข้อมูลเชิงเนื้อหาอื่นๆ

ที่เกี่ยวข้อง 800 4  
(Convenience Sampling)

- 1  
30  $10 \times 30 = 300$
- 2 นักท่องเที่ยวที่มาเที่ยวชมในแต่ละแหล่งท่องเที่ยว เจาะจง  
30  $10 \times 30 = 300$
- 3  
10  $10 \times 10 = 100$
- 4 เจ้าหน้าที่รัฐที่ดูแลและรับผิดชอบในแต่ละแหล่ง  
10  $10 \times 10 = 100$

ที่	ชื่อแหล่งท่องเที่ยว	ชาวบ้านใกล้แหล่ง ท่องเที่ยว	นักท่องเที่ยว	ผู้นำชุมชน	เจ้าหน้าที่รัฐ	รวม
1		30	30	10	10	80
2		30	30	10	10	80
3		30	30	10	10	80
4		30	30	10	10	80
5		30	30	10	10	80
6		30	30	10	10	80
7		30	30	10	10	80
8		30	30	10	10	80
9		30	30	10	10	80
10		30	30	10	10	80
		300	300	100	100	800

3. การศึกษาเรื่อง แนวทางในการจัดทำฐานข้อมูลการท่องเที่ยว ผู้วิจัยได้สร้างแบบ



### 3. เครื่องมือที่ใช้ในการวิจัย

2

#### 3.1 แบบสอบถาม

##### 3.1.1 แบบสอบถามเกี่ยวกับแนวทางในการจัดการสภาพความเสื่อมโทรมของแหล่ง

3

1

2 สภาพความเสื่อมโทรมของแหล่งท่องเที่ยว  
(Rating scale) 5 ( .2545)

5

4

3

2

1

0

3

5

4

3

2

1

4

(Rating scale)

5



### 3.1.2 แบบสอบถามเกี่ยวกับแนวทางในการจัดทำฐานข้อมูลแหล่งท่องเที่ยวในเขต

3 1 2

3

ตอนที่ 1 ข้อมูลทั่วไป

2

(Rating scale)

5

5

4

3

2

1

3

### 3.2 แบบสัมภาษณ์เชิงลึก

## 4. การเก็บรวบรวมข้อมูลผู้วิจัย

4.1

4.1.1

4.1.2



## 4.2 การอภิปรายกลุ่ม

4.2.1 ทำหนังสือจากมหาวิทยาลัยราชภัฏบุรีรัมย์ เพื่อเรียนเชิญผู้เชี่ยวชาญเข้าร่วมการ  
เพื่อหาแนวทางในการพัฒนาแหล่งท่องเที่ยวที่เชื่อมโยงโทรมภายในอำเภอเฉลิมพระ

### 4.2.2

### 4.2.3

## 5. การวิเคราะห์ข้อมูลและสถิติที่ใช้

### การวิเคราะห์ข้อมูล

.2545)

	4.51 - 5.00	/
	3.51 - 4.00	/
คะแนนเฉลี่ย	2.51 - 3.50	/
	1.51 - 2.50	/
	1.00 - 1.50	/

ส่วนการวิเคราะห์จากแบบสัมภาษณ์เชิงลึกนั้น ใช้การวิเคราะห์เชิงเนื้อหา โดยมีพื้นฐานอยู่

### สถิติที่ใช้ในการวิเคราะห์ข้อมูล

1.
  - 2.1. (%)
  - 2.2. ( $\bar{x}$ )
  - 2.3. ( )



## บทที่ 4

### ผลการวิเคราะห์ข้อมูล

จากการรวบรวมข้อมูลโดยใช้แบบสอบถาม ซึ่งผู้วิจัยได้สำรวจจากกลุ่มตัวอย่างที่กำหนด ซึ่งมีการสำรวจครบทั้ง 10 แหล่งท่องเที่ยว เริ่มจาก ปราสาทเขาพนมรุ้ง ปราสาทเมืองต่ำ บารายเมืองต่ำ คุฎฎิถาษี วัดปราสาทบูรพาราม เขาปลายบัด พิพิธภัณฑสถานโบราณสถาน แหล่งผลิตผ้าไหม แหล่งท่องเที่ยวเชิงคร้าวเกษตร และหมู่บ้านโลกเมือง ซึ่งสรุปผลการวิเคราะห์ข้อมูลได้ดังนี้

#### 4.1 ผลการวิเคราะห์ข้อมูล

4.1.1 **วัตถุประสงค์ข้อที่ 1** เพื่อศึกษาสภาพความเสื่อมโทรมของแหล่งท่องเที่ยวที่มีอยู่ในเขตอำเภอเฉลิมพระเกียรติ จังหวัดบุรีรัมย์

จากวัตถุประสงค์ข้อที่ 1 นี้ ผู้วิจัยขอสรุปผลการวิเคราะห์ข้อมูลโดยเรียงลำดับแหล่งท่องเที่ยวดังต่อไปนี้

##### 1. แหล่งท่องเที่ยวปราสาทเขาพนมรุ้ง

ตาราง 1 รายละเอียดเกี่ยวกับ เพศและอายุ

	รายละเอียด	จำนวน	ร้อยละ
เพศ	ชาย	39	48.8
	หญิง	41	51.2
อายุ	21 - 30 ปี	9	11.3
	31 - 40 ปี	12	15.0
	41 - 50 ปี	19	23.8
	51 - 60 ปี	34	42.5
	61 ปีขึ้นไป	6	7.5

จากตารางพบว่า ผู้ตอบแบบสอบถามโดยส่วนใหญ่เป็นเพศหญิง คิดเป็นร้อยละ 51.3 รองลงมาเป็นเพศชาย คิดเป็นร้อยละ 48.8

ทางด้านอายุนั้น ส่วนใหญ่มีอายุอยู่ระหว่าง 51-60 ปีคิดเป็นร้อยละ 42.5 รองลงมาคือมีอายุอยู่ระหว่าง 41-50 ปี คิดเป็นร้อยละ 23.8 อยู่ระหว่าง 31-41 ปี คิดเป็นร้อยละ 15 ตามลำดับ

ตาราง 2 แสดงกลุ่มตัวอย่างที่ทำการศึกษา

กลุ่มตัวอย่าง	รายละเอียด	จำนวน	ร้อยละ
กลุ่มชาวบ้าน จำนวน 30 คน	เกษตรกร	8	26.7
	รับราชการ	7	23.3
	รับจ้างทั่วไป	7	23.3
	ค้าขาย	8	26.7
นักท่องเที่ยว จำนวน 30 คน	รับราชการ	2	6.7
	พนักงานราชการ	4	13.3
	พนักงานมหาวิทยาลัย	5	16.7
	รับจ้างทั่วไป	9	30.0
	นักเรียน/นักศึกษา	10	33.3
ผู้นำชุมชน จำนวน 10 คน	เกษตรกร	8	40.0
	รับราชการ	7	30.0
	รับจ้างทั่วไป	7	20.0
	ค้าขาย	8	10.0
เจ้าหน้าที่รัฐ จำนวน 10 คน	คณะกรรมการบริหาร อบต.	1	10.0
	รับราชการใน อบต.	3	30.0
	เจ้าหน้าที่จากกรมศิลปากร	3	30.0
	เจ้าหน้าที่ ททท.จังหวัดบุรีรัมย์	3	30.0
ประสบการณ์ การทำงาน ของเจ้าหน้าที่รัฐ	2 ถึง 5 ปี	2	20.0
	5-10 ปี	4	40.0
	10 ปี ขึ้นไป	4	40.0
ระดับการศึกษา ของทุกกลุ่ม	ประถมศึกษา	14	17.5
	มัธยมศึกษาตอนต้น	11	13.8
	มัธยมศึกษาตอนปลาย	11	13.8
	ปวช.	7	8.8
	ปวส.	13	16.3
	ปริญญาตรี	16	20.0
	ปริญญาโท	8	10.0

จากตารางผู้วิจัยได้กำหนดกลุ่มตัวอย่างตามที่ระบุไว้ในแผนการวิจัย กล่าวคือ กลุ่มที่ 1 กลุ่มชาวบ้านที่มีหมู่บ้านอยู่ใกล้กับแหล่งท่องเที่ยวเจาะจงจำนวน 30 คน กลุ่มที่ 2 นักท่องเที่ยวที่มาเที่ยวชมในแต่ละแหล่งท่องเที่ยว เจาะจงจำนวนแหล่งละ 30 คน กลุ่มที่ 3 ผู้นำชุมชนที่อยู่บริเวณแหล่งท่องเที่ยวแต่ละแห่ง เจาะจงจำนวนแหล่งละ 10 คน และกลุ่มที่ 4 เจ้าหน้าที่รัฐที่ดูแลและรับผิดชอบในแต่ละแห่ง เจาะจงจำนวนแหล่งละ 10 คน

สำหรับเจ้าหน้าที่ผู้ตอบแบบสอบถามนั้น ส่วนใหญ่จะประสบการณ์การทำงานมาแล้วตั้งแต่ 2 ปีขึ้นไป

ส่วนระดับการศึกษา โดยภาพรวมของทุกกลุ่ม ส่วนมากจะสำเร็จการศึกษาในระดับปริญญาตรี คิดเป็นร้อยละ 20 รองลงมาคือ ระดับประถมศึกษา และวุฒิ ประกาศนียบัตรวิชาชีพชั้นสูง ตามลำดับ

ตาราง 3 รายละเอียดเกี่ยวกับสภาพความเสื่อมโทรมของแหล่งท่องเที่ยวด้านสถานที่เฉพาะที่เป็นคุณค่าทางด้านชีวภาพ

สภาพความเสื่อม โทรมของแหล่งท่องเที่ยว	ระดับความเสื่อม			ระดับที่จะต้องปรับ		
	$\bar{X}$	S.D.	ความสำคัญ	$\bar{X}$	S.D.	ความสำคัญ
ด้านสถานที่เฉพาะคุณค่าทางด้านชีวภาพ						
ความหลากหลายของระบบนิเวศน์แหล่งท่องเที่ยว	2.66	1.37	ปานกลาง	2.66	1.37	ปานกลาง
ความอุดมสมบูรณ์และความเป็นธรรมชาติของแหล่งท่องเที่ยว	3.68	1.36	ค่อนข้างมาก	3.68	1.36	ค่อนข้างมาก
ความโดดเด่นเฉพาะตัวของแหล่งท่องเที่ยว	3.49	1.75	ปานกลาง	3.49	1.75	ปานกลาง
<b>รวม</b>	<b>3.28</b>	<b>1.49</b>	<b>มาก</b>	<b>3.28</b>	<b>1.49</b>	<b>มาก</b>

จากตารางพบว่า สภาพความเสื่อมโทรมของแหล่งท่องเที่ยวด้านสถานที่ซึ่งเป็นด้านคุณค่าทางชีวภาพ พบว่า ผู้ตอบแบบสอบถาม เห็นว่า โดยภาพรวมแล้ว ความเสื่อมโทรมจัดอยู่ในระดับ มาก ( $\bar{X} = 3.28$ ) โดยเมื่อพิจารณาในแต่ละรายด้านพบว่า ความเสื่อมโทรมของปราสาทพนมรุ้งด้านชีวภาพ จัดอยู่ในระดับ มาก ได้แก่ ความอุดมสมบูรณ์และความเป็นธรรมชาติของแหล่งท่องเที่ยว ( $\bar{X} = 3.68$ ) รองลงมาคือ ความโดดเด่นเฉพาะตัวของแหล่งท่องเที่ยว ( $\bar{X} = 3.49$ ) และ ความหลากหลายของระบบนิเวศน์แหล่งท่องเที่ยว ( $\bar{X} = 2.66$ )

สำหรับระดับที่จะต้องปรับปรุง โดยภาพรวมแล้ว ให้มีการปรับปรุง จัดอยู่ในระดับ มาก ( $\bar{X} = 3.28$ ) แต่เมื่อพิจารณาในแต่ละรายด้านพบว่า สิ่งที่จะต้องปรับปรุงซึ่งจัดอยู่ในระดับ มาก ได้แก่ ความอุดมสมบูรณ์และความเป็นธรรมชาติของแหล่งท่องเที่ยว ( $\bar{X} = 3.68$ )

ตาราง 4 รายละเอียดเกี่ยวกับสภาพความเสื่อมโทรมของแหล่งท่องเที่ยวด้านสถานที่ เฉพาะที่เป็นคุณค่าทางกายภาพ

สภาพความเสื่อมโทรมของแหล่งท่องเที่ยว ด้านสถานที่เฉพาะคุณค่าทางกายภาพ	ระดับความเสื่อม			ระดับที่จะต้องปรับ		
	$\bar{X}$	S.D.	ความสำคัญ	$\bar{X}$	S.D.	ความสำคัญ
จำนวนประเภทของแหล่งท่องเที่ยวธรรมชาติ	2.53	1.18	ปานกลาง	2.53	1.18	ปานกลาง
ขนาดของแหล่งท่องเที่ยว	.00	.00	ไม่มีเสื่อม	.00	.00	ไม่ต้อง
สภาพความสวยงามทางกายภาพและสภาพภูมิทัศน์ ของแหล่งท่องเที่ยว	2.59	1.23	ปานกลาง	2.59	1.23	ปานกลาง
<b>รวม</b>	<b>2.54</b>	<b>1.19</b>	<b>ปานกลาง</b>	<b>1.70</b>	<b>0.80</b>	<b>ไม่ต้อง</b>

จากตารางพบว่า สภาพความเสื่อมโทรมของแหล่งท่องเที่ยวด้านสถานที่ซึ่งเป็นด้านคุณค่าทางกายภาพ พบว่า ผู้ตอบแบบสอบถาม เห็นว่า โดยภาพรวมแล้ว ความเสื่อมโทรมจัดอยู่ในระดับ ปานกลาง ( $\bar{X} = 2.54$ ) โดยเมื่อพิจารณาในแต่ละรายด้านพบว่า ความเสื่อมโทรมของปราสาทพนมรุ้งด้านกายภาพ จัดอยู่ในระดับ เสื่อมปานกลาง ได้แก่ สภาพความสวยงามทางกายภาพและสภาพภูมิทัศน์ของแหล่งท่องเที่ยว ( $\bar{X} = 2.59$ ) รองลงมาคือ จำนวนประเภทของแหล่งท่องเที่ยวธรรมชาติ ( $\bar{X} = 2.53$ ) และที่ไม่มีเสื่อม คือ ขนาดของแหล่งท่องเที่ยว ( $\bar{X} = 0.00$ )

สำหรับระดับที่จะต้องปรับปรุง โดยภาพรวมแล้ว ไม่ต้องให้มีการปรับปรุง ( $\bar{X} = 1.70$ ) แต่เมื่อพิจารณาในแต่ละรายด้านพบว่า สิ่งที่จะต้องปรับปรุงซึ่งจัดอยู่ในระดับ ปานกลาง ได้แก่ สภาพความสวยงามทางกายภาพและสภาพภูมิทัศน์ของแหล่งท่องเที่ยว ( $\bar{X} = 2.59$ )



ตาราง 5 รายละเอียดเกี่ยวกับสภาพความเสื่อมโทรมของแหล่งท่องเที่ยวด้านคุณค่าทาง  
สังคม

สภาพความเสื่อมโทรมของแหล่งท่องเที่ยว คุณค่าทางสังคม	ระดับความเสื่อม			ระดับที่จะต้องปรับ		
	$\bar{X}$	S.D.	ความสำคัญ	$\bar{X}$	S.D.	ความสำคัญ
คุณค่าต่อวิถีชีวิตความเป็นอยู่ของชุมชนท้องถิ่น	2.37	1.44	น้อย	2.37	1.44	น้อย
คุณค่าทางด้านประวัติศาสตร์ ประเพณี และวัฒนธรรม	3.40	.84	ปานกลาง	3.40	.84	ปานกลาง
<b>รวม</b>	<b>2.88</b>	<b>1.14</b>	<b>ปานกลาง</b>	<b>2.88</b>	<b>1.14</b>	<b>ปานกลาง</b>

จากตารางพบว่า สภาพความเสื่อมโทรมของแหล่งท่องเที่ยวด้านคุณค่าทางสังคม พบว่า ผู้ตอบแบบสอบถาม เห็นว่า โดยภาพรวมแล้ว ความเสื่อมโทรมจัดอยู่ในระดับ ปานกลาง ( $\bar{X} = 2.88$ ) โดยเมื่อพิจารณาในแต่ละรายด้านพบว่า ความเสื่อมโทรมของปราสาทพนมรุ้งด้านคุณค่าทางสังคม จัดอยู่ในระดับ เสื่อมปานกลาง ได้แก่ คุณค่าทางด้านประวัติศาสตร์ ประเพณี และวัฒนธรรม ( $\bar{X} = 3.40$ ) ส่วนคุณค่าต่อวิถีชีวิตความเป็นอยู่ของชุมชนท้องถิ่น จัดว่าเสื่อมอยู่ในระดับ น้อย ( $\bar{X} = 2.37$ )

สำหรับระดับที่จะต้องปรับปรุง โดยภาพรวมแล้ว ควรมีการปรับปรุงอยู่ในระดับปานกลาง ( $\bar{X} = 2.88$ ) แต่เมื่อพิจารณาในแต่ละรายด้านพบว่า สิ่งที่จะต้องปรับปรุงซึ่งจัดอยู่ในระดับ ปานกลาง ได้แก่ คุณค่าทางด้านประวัติศาสตร์ ประเพณี และวัฒนธรรม ( $\bar{X} = 2.40$ )

ตาราง 6 รายละเอียดเกี่ยวกับสภาพความเสื่อมโทรมของแหล่งท่องเที่ยวด้านความ  
สะอาด

สภาพความเสื่อมโทรมของแหล่งท่องเที่ยว ความสะอาด	ระดับความเสื่อม			ระดับที่จะต้องปรับ		
	$\bar{X}$	S.D.	ความสำคัญ	$\bar{X}$	S.D.	ความสำคัญ
สถานที่แหล่งท่องเที่ยว	3.80	.64	มาก	3.80	.64	ค่อนข้างมาก
ห้องน้ำ	4.41	.50	มาก	4.41	.50	ค่อนข้างมาก
ถนนและเส้นทางเดินภายในแหล่งท่องเที่ยว	3.88	.58	มาก	3.88	.58	ค่อนข้างมาก
ร้านอาหาร	3.99	.79	มาก	3.99	.79	ค่อนข้างมาก
สถานที่พักบริเวณใกล้เคียงแหล่งท่องเที่ยว	3.56	.50	มาก	3.56	.50	ค่อนข้างมาก
รถบริการภายในแหล่งท่องเที่ยว	4.36	.48	มาก	4.36	.48	ค่อนข้างมาก
<b>รวม</b>	<b>4.00</b>	<b>0.58</b>	<b>มาก</b>	<b>4.00</b>	<b>0.58</b>	<b>ค่อนข้างมาก</b>

จากตารางพบว่า สภาพความเสื่อมโทรมของแหล่งท่องเที่ยวด้านสะอาด พบว่า ผู้ตอบแบบสอบถาม เห็นว่า โดยภาพรวมแล้ว ความเสื่อมโทรมจัดอยู่ในระดับ มาก ( $\bar{X} = 4.00$ ) โดยเมื่อพิจารณาในแต่ละรายด้านพบว่า ความเสื่อมโทรมของปราสาทพนมรุ้งด้านความสะอาด ใน 3 อันดับแรก จัดอยู่ในระดับ เสื่อมมาก ได้แก่ ห้องน้ำ ( $\bar{X} = 4.41$ ) รองลงมาคือ รถบริการภายในแหล่งท่องเที่ยว ( $\bar{X} = 4.36$ ) และร้านอาหาร ( $\bar{X} = 3.99$ )

สำหรับสิ่งที่จะต้องปรับปรุง โดยภาพรวมแล้ว ควรมีการปรับปรุงอยู่ในระดับค่อนข้างมาก ( $\bar{X} = 4.00$ ) แต่เมื่อพิจารณาในแต่ละรายด้านพบว่า สิ่งที่จะต้องปรับปรุงซึ่งจัดอยู่ในระดับ มาก ใน 3 อันดับแรก ได้แก่ ห้องน้ำ ( $\bar{X} = 4.41$ ) รองลงมาคือ รถบริการภายในแหล่งท่องเที่ยว ( $\bar{X} = 4.36$ ) และร้านอาหาร ( $\bar{X} = 3.99$ )

ตาราง 7 รายละเอียดเกี่ยวกับสภาพความเสื่อมโทรมของแหล่งท่องเที่ยวด้านการบริหารจัดการ

สภาพความเสื่อมโทรมของแหล่งท่องเที่ยว การบริหารจัดการ	ระดับความเสื่อม			ระดับที่จะต้องปรับ		
	$\bar{X}$	S.D.	ความสำคัญ	$\bar{X}$	S.D.	ความสำคัญ
การอนุรักษ์แหล่งท่องเที่ยว	4.22	.42	มาก	4.22	.42	ค่อนข้างมาก
ด้านการจัดการการใช้ประโยชน์ของตัวแหล่งท่องเที่ยว	2.09	.83	น้อย	2.09	.83	ไม่ต้องปรับ
ด้านการติดตามและการประเมินการเปลี่ยนแปลงของพื้นที่อันเนื่องมาจากการท่องเที่ยว	3.44	.50	ปานกลาง	3.44	.50	ปานกลาง
การจัดการของเสียและสภาพแวดล้อมบริเวณโดยรอบแหล่งท่องเที่ยว	3.19	.76	ปานกลาง	3.19	.76	ปานกลาง
การจัดการด้านกิจกรรมการท่องเที่ยวที่เหมาะสม	2.96	.66	ปานกลาง	2.96	.66	ปานกลาง
การให้ความรู้ถึงคุณค่าของแหล่งท่องเที่ยวและการอนุรักษ์กับพนักงานนำเที่ยว นักท่องเที่ยว และชุมชนที่อยู่โดยรอบพื้นที่	3.59	.50	มาก	3.59	.50	ค่อนข้างมาก
<b>รวม</b>	<b>3.25</b>	<b>0.61</b>	<b>ปานกลาง</b>	<b>3.25</b>	<b>0.61</b>	<b>ปานกลาง</b>

จากตารางพบว่า สภาพความเสื่อมโทรมของแหล่งท่องเที่ยวด้านการบริหารจัดการ พบว่า ผู้ตอบแบบสอบถาม เห็นว่า โดยภาพรวมแล้ว ความเสื่อมโทรมจัดอยู่ในระดับ ปานกลาง ( $\bar{X} = 3.25$ ) โดยเมื่อพิจารณาในแต่ละรายด้านพบว่า ความเสื่อมโทรมของปราสาทพนมรุ้งด้านการ

บริหารจัดการ ใน 3 อันดับแรก จัดอยู่ในระดับ เสื่อมมาก ได้แก่ การอนุรักษ์แหล่งท่องเที่ยว ( $\bar{X} = 4.22$ ) รองลงมาคือ การให้ความรู้ถึงคุณค่าของแหล่งท่องเที่ยวและการอนุรักษ์กับพนักงานนำเทียวนักท่องเที่ยว และชุมชนที่อยู่โดยรอบพื้นที่ ( $\bar{X} = 3.59$ ) และด้านการติดตามและการประเมินการเปลี่ยนแปลงของพื้นที่อันเนื่องมาจากการท่องเที่ยว ( $\bar{X} = 3.44$ )

สำหรับสิ่งที่จะต้องปรับปรุง โดยภาพรวมแล้ว ควรมีการปรับปรุงอยู่ในระดับปานกลาง ( $\bar{X} = 3.25$ ) แต่เมื่อพิจารณาในแต่ละรายด้านพบว่า สิ่งที่จะต้องปรับปรุงซึ่งจัดอยู่ในระดับ มาก ใน 3 อันดับแรก ได้แก่ การอนุรักษ์แหล่งท่องเที่ยว ( $\bar{X} = 4.22$ ) รองลงมาคือ การให้ความรู้ถึงคุณค่าของแหล่งท่องเที่ยวและการอนุรักษ์กับพนักงานนำเทียวนักท่องเที่ยว และชุมชนที่อยู่โดยรอบพื้นที่ ( $\bar{X} = 3.59$ ) และด้านการติดตามและการประเมินการเปลี่ยนแปลงของพื้นที่อันเนื่องมาจากการท่องเที่ยว ( $\bar{X} = 3.44$ )

ตาราง 8 รายละเอียดเกี่ยวกับสภาพความเสื่อมโทรมของแหล่งท่องเที่ยวด้านการจัดการท่องเที่ยว

สภาพความเสื่อมโทรมของแหล่งท่องเที่ยว ด้านการจัดการการท่องเที่ยว	ระดับความเสื่อม			ระดับที่จะต้องปรับ		
	$\bar{X}$	S.D.	ความสำคัญ	$\bar{X}$	S.D.	ความสำคัญ
การจัดการด้านการบริการและสาธารณูปโภคขั้นพื้นฐานแก่นักท่องเที่ยว	3.51	.67	มาก	3.51	.67	ค่อนข้างมาก
ศูนย์บริการที่ให้ข้อมูลแหล่งท่องเที่ยวและความสะดวกแก่นักท่องเที่ยว	3.45	.69	มาก	3.45	.69	ค่อนข้างมาก
การมีส่วนร่วมของชุมชนท้องถิ่น	4.71	.46	มากที่สุด	4.51	.46	ค่อนข้างมากที่สุด
ถนนภายในแหล่งท่องเที่ยว	3.95	.78	มาก	3.95	.78	ค่อนข้างมาก
ไฟฟ้าภายในแหล่งท่องเที่ยว	4.51	.49	มากที่สุด	4.63	.49	ค่อนข้างมากที่สุด
น้ำใช้ภายในแหล่งท่องเที่ยว	4.63	.46	มากที่สุด	4.71	.46	ค่อนข้างมากที่สุด
<b>รวม</b>	<b>4.13</b>	<b>0.59</b>	<b>มาก</b>	<b>4.13</b>	<b>0.59</b>	<b>ค่อนข้างมาก</b>

จากตารางพบว่า สภาพความเสื่อมโทรมของแหล่งท่องเที่ยวด้านการจัดการการท่องเที่ยว พบว่า ผู้ตอบแบบสอบถาม เห็นว่า โดยภาพรวมแล้ว ความเสื่อมโทรมจัดอยู่ในระดับ มาก ( $\bar{X} = 4.13$ ) โดยเมื่อพิจารณาในแต่ละรายด้านพบว่า ความเสื่อมโทรมของปราสาทพนมรุ้งด้านการจัดการการท่องเที่ยว ใน 3 อันดับแรก จัดอยู่ในระดับ เสื่อมมาก ได้แก่ การมีส่วนร่วมของชุมชน

ท้องถิ่น ( $\bar{X} = 4.71$ ) รองลงมาคือ น้ำใช้ภายในแหล่งท่องเที่ยว ( $\bar{X} = 4.63$ ) และ ไฟฟ้าภายในแหล่งท่องเที่ยว ( $\bar{X} = 4.51$ )

สำหรับสิ่งที่จะต้องปรับปรุง โดยภาพรวมแล้ว ควรมีการปรับปรุงอยู่ในระดับค่อนข้างมาก ( $\bar{X} = 4.13$ ) แต่เมื่อพิจารณาในแต่ละรายด้านพบว่า สิ่งที่จะต้องปรับปรุงซึ่งจัดอยู่ในระดับ มาก ใน 3 อันดับแรก จัดอยู่ในระดับ เสื่อมมาก ได้แก่ การมีส่วนร่วมของชุมชนท้องถิ่น ( $\bar{X} = 4.71$ ) รองลงมาคือ น้ำใช้ภายในแหล่งท่องเที่ยว ( $\bar{X} = 4.63$ ) และ ไฟฟ้าภายในแหล่งท่องเที่ยว ( $\bar{X} = 4.51$ )

## 2. แหล่งท่องเที่ยวปราสาทเมืองต่ำ

ตาราง 9 รายละเอียดเกี่ยวกับ เพศและอายุ

	รายละเอียด	จำนวน	ร้อยละ
เพศ	ชาย	21	26.25
	หญิง	59	73.75
อายุ	21 - 30 ปี	6	7.8
	31 - 40 ปี	8	10.0
	41 - 50 ปี	12	15.0
	51 - 60 ปี	41	51.25
	61 ปีขึ้นไป	13	16.25

จากตารางพบว่า ผู้ตอบแบบสอบถามโดยส่วนใหญ่เป็นเพศหญิง คิดเป็นร้อยละ 73.75 รองลงมาเป็นเพศชาย คิดเป็นร้อยละ 26.25

ทางด้านอายุนั้น ส่วนใหญ่มีอายุอยู่ระหว่าง 51-60 ปีคิดเป็นร้อยละ 51.25 รองลงมาคือมีอายุ 60 ปีขึ้นไป คิดเป็นร้อยละ 16.25 อยู่ระหว่าง 41 - 50 ปี คิดเป็นร้อยละ 15 ตามลำดับ

ตาราง 10 แสดงกลุ่มตัวอย่างที่ทำการศึกษา

กลุ่มตัวอย่าง	รายละเอียด	จำนวน	ร้อยละ
กลุ่มชาวบ้าน จำนวน 30 คน	เกษตรกร	12	40.01
	รับราชการ	7	23.33
	รับจ้างทั่วไป	6	20.0
	ค้าขาย	5	16.66
นักท่องเที่ยว จำนวน 30 คน	รับราชการ	5	6.3
	พนักงานราชการ	4	5.0
	พนักงานมหาวิทยาลัย	10	12.5
	รับจ้างทั่วไป	2	2.5
	นักเรียน/นักศึกษา	9	11.3
ผู้นำชุมชน จำนวน 10 คน	เกษตรกร	7	8.8
	รับราชการ	8	10.0
	รับจ้างทั่วไป	7	8.8
	ค้าขาย	8	10.0
เจ้าหน้าที่รัฐ จำนวน 10 คน	คณะกรรมการบริหาร อบต.	3	3.8
	รับราชการใน อบต.	1	1.3
	เจ้าหน้าที่จากกรมศิลปากร	3	3.8
	เจ้าหน้าที่ ททท.จังหวัดบุรีรัมย์	3	3.8
ประสบการณ์ การทำงาน ของเจ้าหน้าที่รัฐ	2 ถึง 5 ปี	2	2.5
	5-10 ปี	4	5.0
	10 ปี ขึ้นไป	4	5.0
ระดับการศึกษา ของทุกกลุ่ม	ประถมศึกษา	11	13.8
	มัธยมศึกษาตอนต้น	14	17.5
	มัธยมศึกษาตอนปลาย	11	13.8
	ปวส.	13	16.3
	ปริญญาตรี	23	20.0
	ปริญญาโท	8	10.0

จากตารางผู้วิจัยได้กำหนดกลุ่มตัวอย่างตามที่ระบุไว้ในแผนการวิจัย กล่าวคือ กลุ่มที่ 1 กลุ่มชาวบ้านที่มีหมู่บ้านอยู่ใกล้กับแหล่งท่องเที่ยวเจาะจงจำนวน 30 คน กลุ่มที่ 2 นักท่องเที่ยวที่มา

เที่ยวชมในแต่ละแหล่งท่องเที่ยว เจาะจงจำนวนแหล่งละ 30 คน กลุ่มที่ 3 ผู้นำชุมชนที่อยู่บริเวณแหล่งท่องเที่ยวแต่ละแห่ง เจาะจงจำนวนแหล่งละ 10 คน และกลุ่มที่ 4 เจ้าหน้าที่รัฐที่ดูแลและรับผิดชอบในแต่ละแห่ง เจาะจงจำนวนแหล่งละ 10 คน

สำหรับเจ้าหน้าที่ผู้ตอบแบบสอบถามนั้น ส่วนใหญ่จะประสบการณ์การทำงานมาแล้วตั้งแต่ 2 ปีขึ้นไป

ส่วนระดับการศึกษา โดยภาพรวมของทุกกลุ่ม ส่วนมากจะสำเร็จการศึกษาในระดับปริญญาตรี คิดเป็นร้อยละ 20 รองลงมาคือ ระดับมัธยมศึกษาตอนต้น และวุฒิปริญญาตรีวิชาชีพชั้นสูง ตามลำดับ

ตาราง 11 รายละเอียดเกี่ยวกับสภาพความเสื่อมโทรมของแหล่งท่องเที่ยวด้านสถานที่เฉพาะที่เป็นคุณค่าทางด้านชีวภาพ

สภาพความเสื่อมโทรมของแหล่งท่องเที่ยว ด้านสถานที่เฉพาะคุณค่าทางด้านชีวภาพ	ระดับความเสื่อมโทรม			ระดับที่จะต้องปรับปรุง		
	$\bar{X}$	S.D.	ความสำคัญ	$\bar{X}$	S.D.	ความสำคัญ
ความหลากหลายของระบบนิเวศน์แหล่งท่องเที่ยว	3.01	1.37	มาก	3.01	1.37	มาก
ความอุดมสมบูรณ์และความเป็นธรรมชาติของแหล่ง ท่องเที่ยว	4.01	1.75	มาก	4.01	1.36	มาก
ความโดดเด่นเฉพาะตัวของแหล่งท่องเที่ยว	3.44	1.36	มาก	3.44	1.75	มาก
<b>รวม</b>	<b>3.49</b>	<b>1.49</b>	<b>มาก</b>	<b>3.49</b>	<b>1.49</b>	<b>มาก</b>

จากตารางพบว่า สภาพความเสื่อมโทรมของแหล่งท่องเที่ยวด้านสถานที่ซึ่งเป็นด้านคุณค่าทางชีวภาพ พบว่า ผู้ตอบแบบสอบถาม เห็นว่า โดยภาพรวมแล้ว ความเสื่อมโทรมจัดอยู่ในระดับ มาก ( $\bar{X} = 3.49$ ) แต่เมื่อพิจารณาในแต่ละรายด้านพบว่า ความเสื่อมโทรมของปราสาทเมืองดำด้านชีวภาพซึ่งจัดอยู่ในระดับ มาก ได้แก่ ความอุดมสมบูรณ์และความเป็นธรรมชาติของแหล่งท่องเที่ยว ( $\bar{X} = 4.01$ ) รองลงมาคือ ความโดดเด่นเฉพาะตัวของแหล่งท่องเที่ยว ( $\bar{X} = 3.44$ ) และความหลากหลายของระบบนิเวศน์แหล่งท่องเที่ยว ( $\bar{X} = 3.01$ )

สำหรับระดับที่จะต้องปรับปรุง โดยภาพรวมแล้ว ให้มีการปรับปรุง จัดอยู่ในระดับ มาก ( $\bar{X} = 3.49$ ) แต่เมื่อพิจารณาในแต่ละรายด้านพบว่า สิ่งที่จะต้องปรับปรุงซึ่งจัดอยู่ในระดับ มาก ได้แก่ ความอุดมสมบูรณ์และความเป็นธรรมชาติของแหล่งท่องเที่ยว ( $\bar{X} = 4.01$ )

ตาราง 12 รายละเอียดเกี่ยวกับสภาพความเสื่อมโทรมของแหล่งท่องเที่ยวด้านสถานที่เฉพาะที่เป็นคุณค่าทางกายภาพ

สภาพความเสื่อมโทรมของแหล่งท่องเที่ยว ด้านสถานที่เฉพาะคุณค่าทางกายภาพ	ระดับความเสื่อม			ระดับที่จะต้องปรับ		
	$\bar{X}$	S.D.	ความสำคัญ	$\bar{X}$	S.D.	ความสำคัญ
จำนวนประเภทของแหล่งท่องเที่ยวธรรมชาติ	3.53	1.18	มาก	2.53	1.18	มาก
ขนาดของแหล่งท่องเที่ยว	2.52	1.19	ปานกลาง	2.52	1.19	ปานกลาง
สภาพความสวยงามทางกายภาพและสภาพภูมิทัศน์ ของแหล่งท่องเที่ยว	3.59	1.23	มาก	2.59	1.23	มาก
<b>รวม</b>	<b>3.21</b>	<b>1.2</b>	<b>ปานกลาง</b>	<b>3.21</b>	<b>1.2</b>	<b>ปานกลาง</b>

จากตารางพบว่า สภาพความเสื่อมโทรมของแหล่งท่องเที่ยวด้านสถานที่ซึ่งเป็นด้านคุณค่าทางกายภาพ พบว่า ผู้ตอบแบบสอบถาม เห็นว่า โดยภาพรวมแล้ว ความเสื่อมโทรมจัดอยู่ในระดับ เสื่อมปานกลาง ( $\bar{X} = 3.21$ ) โดยเมื่อพิจารณาในแต่ละรายด้านพบว่า ความเสื่อมโทรมของปราสาทเมืองดำด้านกายภาพ จัดอยู่ในระดับ มาก ได้แก่ สภาพความสวยงามทางกายภาพและสภาพภูมิทัศน์ของแหล่งท่องเที่ยว ( $\bar{X} = 3.59$ ) รองลงมาคือ จำนวนประเภทของแหล่งท่องเที่ยวธรรมชาติ ( $\bar{X} = 3.53$ ) และ ขนาดของแหล่งท่องเที่ยว ( $\bar{X} = 2.52$ ) ตามลำดับ

สำหรับระดับที่จะต้องปรับปรุง โดยภาพรวมแล้ว ควรมีการปรับปรุงอยู่บ้าง ( $\bar{X} = 3.21$ ) แต่เมื่อพิจารณาในแต่ละรายด้านพบว่า สิ่งที่จะต้องปรับปรุงซึ่งจัดอยู่ในระดับ มาก ได้แก่ สภาพความสวยงามทางกายภาพและสภาพภูมิทัศน์ของแหล่งท่องเที่ยว ( $\bar{X} = 2.59$ )

ตาราง 13 รายละเอียดเกี่ยวกับสภาพความเสื่อมโทรมของแหล่งท่องเที่ยวด้านคุณค่าทางสังคม

สภาพความเสื่อมโทรมของแหล่งท่องเที่ยว คุณค่าทางสังคม	ระดับความเสื่อม			ระดับที่จะต้องปรับ		
	$\bar{X}$	S.D.	ความสำคัญ	$\bar{X}$	S.D.	ความสำคัญ
คุณค่าต่อวิถีชีวิตความเป็นอยู่ของชุมชนท้องถิ่น	3.37	1.44	ปานกลาง	3.37	1.44	ปานกลาง
คุณค่าทางด้านประวัติศาสตร์ ประเพณี และวัฒนธรรม	3.66	.84	มาก	3.66	.84	มาก
<b>รวม</b>	<b>3.51</b>	<b>1.14</b>	<b>มาก</b>	<b>3.51</b>	<b>1.14</b>	<b>มาก</b>

จากตารางพบว่า สภาพความเสื่อมโทรมของแหล่งท่องเที่ยวด้านคุณค่าทางสังคม พบว่า ผู้ตอบแบบสอบถาม เห็นว่า โดยภาพรวมแล้ว ความเสื่อมโทรมจัดอยู่ในระดับ มาก ( $\bar{X} = 3.51$ ) โดยเมื่อพิจารณาในแต่ละรายด้านพบว่า ความเสื่อมโทรมของปราสาทเมืองต่ำด้านคุณค่าทางสังคม จัดอยู่ในระดับ เสื่อมมาก ได้แก่ คุณค่าทางด้านประวัติศาสตร์ ประเพณี และวัฒนธรรม ( $\bar{X} = 3.40$ ) ส่วนคุณค่าต่อวิถีชีวิตความเป็นอยู่ของชุมชนท้องถิ่น จัดว่าเสื่อมปานกลาง ( $\bar{X} = 3.37$ )

สำหรับระดับที่จะต้องปรับปรุง โดยภาพรวมแล้ว ควรมีการปรับปรุงอยู่ในระดับมาก ( $\bar{X} = 3.51$ ) แต่เมื่อพิจารณาในแต่ละรายด้านพบว่า สิ่งที่จะต้องปรับปรุงซึ่งจัดอยู่ในระดับ มาก ได้แก่ คุณค่าทางด้านประวัติศาสตร์ ประเพณี และวัฒนธรรม ( $\bar{X} = 3.66$ )

ตาราง 14 รายละเอียดเกี่ยวกับสภาพความเสื่อมโทรมของแหล่งท่องเที่ยวด้านความสะอาด

สภาพความเสื่อมโทรมของแหล่งท่องเที่ยว ความสะอาด	ระดับความเสื่อม			ระดับที่จะต้องปรับ		
	$\bar{X}$	S.D.	ความสำคัญ	$\bar{X}$	S.D.	ความสำคัญ
สถานที่แหล่งท่องเที่ยว	3.82	.64	มาก	3.82	.64	ค่อนข้างมาก
ห้องน้ำ	4.51	.50	มาก	4.51	.50	ค่อนข้างมากที่สุด
ถนนและเส้นทางเดินภายในแหล่งท่องเที่ยว	4.51	.58	มาก	4.51	.58	ค่อนข้างมากที่สุด
ร้านอาหาร	4.22	.79	มาก	4.22	.79	ค่อนข้างมาก
สถานที่พักบริเวณใกล้เคียงแหล่งท่องเที่ยว	3.56	.50	มาก	3.56	.50	ค่อนข้างมาก
รถบริการภายในแหล่งท่องเที่ยว	4.46	.48	มาก	4.46	.48	ค่อนข้างมาก
<b>รวม</b>	<b>4.18</b>	<b>0.58</b>	<b>มาก</b>	<b>4.18</b>	<b>0.58</b>	<b>ค่อนข้างมาก</b>



จากตารางพบว่า สภาพความเสื่อมโทรมของแหล่งท่องเที่ยวด้านสะอาด พบว่า ผู้ตอบแบบสอบถาม เห็นว่า โดยภาพรวมแล้ว ความเสื่อมโทรมจัดอยู่ในระดับ มาก ( $\bar{X} = 4.18$ ) โดยเมื่อพิจารณาในแต่ละรายด้านพบว่า ความเสื่อมโทรมของปราสาทเมืองต่ำด้านความสะอาด ใน 3 อันดับแรก จัดอยู่ในระดับ เสื่อมมากที่สุด ได้แก่ ห้องน้ำและถนนและเส้นทางเดินภายในแหล่งท่องเที่ยว ( $\bar{X} = 4.51$ ) รองลงมาคือ รถบริการภายในแหล่งท่องเที่ยว ( $\bar{X} = 4.46$ ) และร้านอาหาร ( $\bar{X} = 4.22$ )

สำหรับสิ่งที่จะต้องปรับปรุง โดยภาพรวมแล้ว ควรมีการปรับปรุงอยู่ในระดับค่อนข้างมาก ( $\bar{X} = 4.00$ ) แต่เมื่อพิจารณาในแต่ละรายด้านพบว่า สิ่งที่จะต้องปรับปรุงซึ่งจัดอยู่ในระดับ มากที่สุดใน 3 อันดับแรก ได้แก่ ห้องน้ำและถนนและเส้นทางเดินภายในแหล่งท่องเที่ยว ( $\bar{X} = 4.51$ ) รองลงมาคือ รถบริการภายในแหล่งท่องเที่ยว ( $\bar{X} = 4.46$ ) และร้านอาหาร ( $\bar{X} = 4.22$ )

ตาราง 15 รายละเอียดเกี่ยวกับสภาพความเสื่อมโทรมของแหล่งท่องเที่ยวด้านการบริหารจัดการ

สภาพความเสื่อมโทรมของแหล่งท่องเที่ยว การบริหารจัดการ	ระดับความเสื่อม			ระดับที่จะต้องปรับ		
	$\bar{X}$	S.D.	ความสำคัญ	$\bar{X}$	S.D.	ความสำคัญ
การอนุรักษ์แหล่งท่องเที่ยว	4.44	.42	มาก	4.44	.42	ค่อนข้างมาก
ด้านการจัดการการใช้ประโยชน์ของตัวแหล่งท่องเที่ยว	3.51	.83	มาก	3.51	.83	ค่อนข้างมาก
ด้านการติดตามและการประเมินการเปลี่ยนแปลงของพื้นที่อันเนื่องมาจากการท่องเที่ยว	4.52	.50	มากที่สุด	4.52	.50	ค่อนข้างมากที่สุด
การจัดการของเสียและสภาพแวดล้อมบริเวณโดยรอบแหล่งท่องเที่ยว	4.28	.76	มาก	4.28	.76	ค่อนข้างมาก
การจัดการด้านกิจกรรมการท่องเที่ยวที่เหมาะสม	4.54	.66	มากที่สุด	4.54	.66	ค่อนข้างมากที่สุด
การให้ความรู้ถึงคุณค่าของแหล่งท่องเที่ยวและการอนุรักษ์กับพนักงานนำเที่ยว นักท่องเที่ยว และชุมชนที่อยู่โดยรอบพื้นที่	4.51	.50	มากที่สุด	4.51	.50	ค่อนข้างมากที่สุด
<b>รวม</b>	<b>4.30</b>	<b>0.61</b>	<b>มาก</b>	<b>4.30</b>	<b>0.61</b>	<b>ค่อนข้างมาก</b>

จากตารางพบว่า สภาพความเสื่อมโทรมของแหล่งท่องเที่ยวด้านการบริหารจัดการ พบว่า ผู้ตอบแบบสอบถาม เห็นว่า โดยภาพรวมแล้ว ความเสื่อมโทรมจัดอยู่ในระดับ มาก ( $\bar{X} = 4.30$ ) โดยเมื่อพิจารณาในแต่ละรายด้านพบว่า ความเสื่อมโทรมของปราสาทเมืองต่ำด้านการบริหาร

จัดการ ใน 3 อันดับแรก จัดอยู่ในระดับ เสื่อมมากที่สุด ได้แก่ การจัดการด้านกิจกรรมการท่องเที่ยวที่เหมาะสม ( $\bar{X} = 4.54$ ) รองลงมาคือ ด้านการติดตามและการประเมินการเปลี่ยนแปลงของพื้นที่อันเนื่องมาจากการท่องเที่ยว ( $\bar{X} = 4.52$ ) และการให้ความรู้ถึงคุณค่าของแหล่งท่องเที่ยวและการอนุรักษ์กับพนักงานนำเที่ยว นักท่องเที่ยว และชุมชนที่อยู่โดยรอบพื้นที่ ( $\bar{X} = 4.51$ )

สำหรับสิ่งที่จะต้องปรับปรุง โดยภาพรวมแล้ว ควรมีการปรับปรุงอยู่ในระดับค่อนข้างมาก ( $\bar{X} = 4.30$ ) แต่เมื่อพิจารณาในแต่ละรายด้าน พบว่า สิ่งที่จะต้องปรับปรุงซึ่งจัดอยู่ในระดับ มากที่สุดใน 3 อันดับแรก ได้แก่ การจัดการด้านกิจกรรมการท่องเที่ยวที่เหมาะสม ( $\bar{X} = 4.54$ ) รองลงมาคือ ด้านการติดตามและการประเมินการเปลี่ยนแปลงของพื้นที่อันเนื่องมาจากการท่องเที่ยว ( $\bar{X} = 4.52$ ) และการให้ความรู้ถึงคุณค่าของแหล่งท่องเที่ยวและการอนุรักษ์กับพนักงานนำเที่ยว นักท่องเที่ยว และชุมชนที่อยู่โดยรอบพื้นที่ ( $\bar{X} = 4.51$ )

ตาราง 16 รายละเอียดเกี่ยวกับสภาพความเสื่อมโทรมของแหล่งท่องเที่ยวด้านการจัดการการท่องเที่ยว

สภาพความเสื่อมโทรมของแหล่งท่องเที่ยว ด้านการจัดการการท่องเที่ยว	ระดับความเสื่อม			ระดับที่จะต้องปรับ		
	$\bar{X}$	S.D.	ความสำคัญ	$\bar{X}$	S.D.	ความสำคัญ
การจัดการด้านการบริการและสาธารณูปโภคขั้นพื้นฐานแก่นักท่องเที่ยว	3.51	.67	มาก	3.51	.67	ค่อนข้างมาก
ศูนย์บริการที่ให้ข้อมูลแหล่งท่องเที่ยวและความสะดวกแก่นักท่องเที่ยว	3.45	.69	มาก	3.45	.69	ค่อนข้างมาก
การมีส่วนร่วมของชุมชนท้องถิ่น	4.71	.46	มากที่สุด	4.51	.46	ค่อนข้างมากที่สุด
ถนนภายในแหล่งท่องเที่ยว	3.95	.78	มาก	3.95	.78	ค่อนข้างมาก
ไฟฟ้าภายในแหล่งท่องเที่ยว	4.51	.49	มากที่สุด	4.63	.49	ค่อนข้างมากที่สุด
น้ำใช้ภายในแหล่งท่องเที่ยว	4.63	.46	มากที่สุด	4.71	.46	ค่อนข้างมากที่สุด
<b>รวม</b>	<b>4.13</b>	<b>0.59</b>	<b>มาก</b>	<b>4.13</b>	<b>0.59</b>	<b>ค่อนข้างมาก</b>

จากตารางพบว่า สภาพความเสื่อมโทรมของแหล่งท่องเที่ยวด้านการจัดการการท่องเที่ยว พบว่า ผู้ตอบแบบสอบถาม เห็นว่า โดยภาพรวมแล้ว ความเสื่อมโทรมจัดอยู่ในระดับ มาก ( $\bar{X} = 4.13$ ) โดยเมื่อพิจารณาในแต่ละรายด้านพบว่า ความเสื่อมโทรมของปราสาทเมืองดำด้านการจัดการการท่องเที่ยว ใน 3 อันดับแรก จัดอยู่ในระดับ เสื่อมมากที่สุด ได้แก่ การมีส่วนร่วมของชุมชน

ท้องถิ่น ( $\bar{X} = 4.71$ ) รองลงมาคือ น้ำใช้ภายในแหล่งท่องเที่ยว ( $\bar{X} = 4.63$ ) และ ไฟฟ้าภายในแหล่งท่องเที่ยว ( $\bar{X} = 4.51$ )

สำหรับสิ่งที่จะต้องปรับปรุง โดยภาพรวมแล้ว ควรมีการปรับปรุงอยู่ในระดับค่อนข้างมาก ( $\bar{X} = 4.13$ ) แต่เมื่อพิจารณาในแต่ละรายด้านพบว่า สิ่งที่จะต้องปรับปรุงซึ่งจัดอยู่ในระดับ มาก ใน 3 อันดับแรก จัดอยู่ในระดับ เสื่อมมาก ได้แก่ การมีส่วนร่วมของชุมชนท้องถิ่น ( $\bar{X} = 4.71$ ) รองลงมาคือ น้ำใช้ภายในแหล่งท่องเที่ยว ( $\bar{X} = 4.63$ ) และ ไฟฟ้าภายในแหล่งท่องเที่ยว ( $\bar{X} = 4.51$ )

### 3. แหล่งท่องเที่ยวบารายเมืองคำ

ตาราง 17 รายละเอียดเกี่ยวกับ เพศและอายุ

	รายละเอียด	จำนวน	ร้อยละ
เพศ	ชาย	28	35.0
	หญิง	52	65.0
อายุ	21 - 30 ปี	8	10.0
	31 - 40 ปี	12	15.0
	41 - 50 ปี	6	7.8
	51 - 60 ปี	41	51.25
	61 ปีขึ้นไป	13	16.25

จากตารางพบว่า ผู้ตอบแบบสอบถามโดยส่วนใหญ่เป็นเพศหญิง คิดเป็นร้อยละ 65 รองลงมาเป็นเพศชาย คิดเป็นร้อยละ 35

ทางด้านอายุนั้น ส่วนใหญ่มีอายุอยู่ระหว่าง 51-60 ปีคิดเป็นร้อยละ 51.25 รองลงมาคือมีอายุ 61

16.25

31 - 40

15

18

กลุ่มตัวอย่าง	รายละเอียด	จำนวน	ร้อยละ
กลุ่มชาวบ้าน 30		5	26.7
		7	23.3
		6	23.3
		12	26.7
นักท่องเที่ยว 30		10	6.7
		5	13.3
		4	16.7
		2	30.0
		9	33.3
ผู้นำชุมชน 10		7	40.0
		8	30.0
		7	20.0
		8	10.0
เจ้าหน้าที่รัฐ จำนวน 10 คน		3	10.0
		1	30.0
		3	30.0
		3	30.0
ประสบการณ์ การทำงาน ของเจ้าหน้าที่รัฐ	2-5	2	20.0
	5-10	4	40.0
	10	4	40.0
ระดับการศึกษา ของทุกกลุ่ม 80		14	17.5
		11	13.8
		11	13.8
		7	8.8
		13	16.3
		16	20.0
		8	10.0

จากตารางผู้วิจัยได้กำหนดกลุ่มตัวอย่างตามที่ระบุไว้ในแผนการวิจัย กล่าวคือ กลุ่มที่ 1  
กลุ่มชาวบ้านที่มีหมู่บ้านอยู่ใกล้กับแหล่งท่องเที่ยว

	30	2
30	3	
10	4	

สำหรับเจ้าหน้าที่ผู้ตอบแบบสอบถามนั้น ส่วนใหญ่จะประสบการณ์การทำงานมาแล้ว

2

20

19

สภาพความเสื่อมโทรมของแหล่งท่องเที่ยว ด้านสถานที่เฉพาะคุณค่าทางด้านชีวภาพ	ระดับความเสื่อม		ระดับที่จะต้องปรับ	
	$\bar{X}$	S.D.	ความสำคัญ	$\bar{X}$ S.D. ความสำคัญ
	4.25	1.37		4.25 1.37
	4.01	1.75		4.01 1.36
	2.50	1.36		2.50 1.75
รวม	3.58	1.49	มาก	3.58 1.49 มาก

( $\bar{X} = 3.58$ )

4.25)

( $\bar{X} = 2.50$ )

( $\bar{X} =$

( $\bar{X} = 4.01$ )

$(\bar{X}=3.58)$ 

ายด้านพบว่า สิ่งที่จะต้องปรับปรุงซึ่งจัดอยู่ในระดับ มาก

 $(\bar{X} = 4.25)$ 

20

เกี่ยวกับสภาพความเสื่อมโทรมของแหล่งท่องเที่ยวด้านสถานที่

สภาพความเสื่อมโทรมของแหล่งท่องเที่ยว ด้านสถานที่เฉพาะคุณค่าทางกายภาพ	ระดับความเสื่อม		ระดับที่จะต้องปรับ	
	$\bar{X}$	S.D. ความสำคัญ	$\bar{X}$	S.D. ความสำคัญ
	3.53	1.18	2.53	1.18
	2.52	1.19	2.52	1.19
	3.59	1.23	2.59	1.23
รวม	3.21	1.2 ปานกลาง	3.21	1.2 ปานกลาง

 $(\bar{X} = 3.21)$  $(\bar{X} = 3.59)$  $(\bar{X} = 3.53)$  $(\bar{X} = 2.52)$  $(\bar{X} =$ 

3.21) แต่เมื่อพิจารณาในแต่ละรายด้านพบว่า สิ่งที่จะต้องปรับปรุงซึ่งจัดอยู่ในระดับ มากได้แก่

 $(\bar{X} = 2.59)$

สภาพความเลื่อม โทรมของแหล่งท่องเที่ยว คุณค่าทางสังคม	ระดับความเลื่อม			ระดับที่จะต้องปรับ		
	$\bar{X}$	S.D.	ความสำคัญ	$\bar{X}$	S.D.	ความสำคัญ
	3.37	1.44		3.37	1.44	
	3.38	.84		3.38	.84	
รวม	3.37	1.14	ปานกลาง	3.37	1.14	ปานกลาง

( $\bar{X} = 3.37$ )

( $\bar{X} = 3.38$ )

( $\bar{X} = 3.37$ )

( $\bar{X} = 3.51$ ) แต่เมื่อพิจารณาในแต่ละรายด้านพบว่า สิ่งที่จะต้องปรับปรุงซึ่งจัดอยู่ในระดับ มาก

( $\bar{X} = 3.38$ )

สภาพความเลื่อม โทรมของแหล่งท่องเที่ยว ความสะอาด	ระดับความเลื่อม			ระดับที่จะต้องปรับ		
	$\bar{X}$	S.D.	ความสำคัญ	$\bar{X}$	S.D.	ความสำคัญ
สถานที่แหล่งท่องเที่ยว	4.51	.64		4.51	.64	
	4.51	.50		4.51	.50	
	4.51	.58		4.51	.58	
	4.22	.79		4.22	.79	
	3.56	.50		3.56	.50	
	4.46	.48		4.46	.48	
รวม	4.29	0.58	มาก	4.29	0.58	ค่อนข้างมาก

จากตารางพบว่า สภาพความเลื่อม โทรมของแหล่งท่องเที่ยวด้านสะอาด พบว่า ผู้ตอบ

$$(\bar{x} = 4.29)$$

3

$$(\bar{x} = 4.51)$$

$$(\bar{x} = 4.46)$$

$$(\bar{x} = 4.22)$$

$$(\bar{x} = 4.00)$$

3

$$(\bar{x} = 4.51)$$

$$(\bar{x} = 4.46)$$

$$(\bar{x} = 4.22)$$

23

สภาพความเลื่อม โทรมของแหล่งท่องเที่ยว การบริหารจัดการ	ระดับความเลื่อม		ระดับที่จะต้องปรับ	
	$\bar{x}$	S.D. ความสำคัญ	$\bar{x}$	S.D. ความสำคัญ
	4.54	.42	4.54	.42
	4.51	.83	4.51	.83
	4.52	.50	4.52	.50
	4.58	.76	4.58	.76
	4.55	.66	4.55	.66
	4.51	.50	4.51	.50
<b>รวม</b>	<b>4.53</b>	<b>0.61</b>	<b>มากที่สุด</b>	<b>4.53 0.61</b>
			<b>ค่าน้อยที่สุด</b>	



จากตารางพบว่า สภาพความเสื่อมโทรมของแหล่งท่องเที่ยวด้านการบริหารจัดการ

( $\bar{x} = 4.53$ )

3

( $\bar{x} = 4.58$ )

( $\bar{x} = 4.55$ )

( $\bar{x} = 5.54$ )

สำหรับสิ่งที่จะต้องปรับปรุง โดยภาพรวม

( $\bar{x} = 4.30$ ) แต่เมื่อพิจารณาในแต่ละรายด้าน พบว่า สิ่งที่จะต้องปรับปรุงซึ่งจัดอยู่ในระดับ

3

( $\bar{x} = 4.58$ )

( $\bar{x} =$

4.55)

( $\bar{x} = 5.54$ )

24

สภาพความเสื่อมโทรมของแหล่งท่องเที่ยว ด้านการจัดการการท่องเที่ยว	ระดับความเสื่อม			ระดับที่จะต้องปรับ		
	$\bar{x}$	S.D.	ความสำคัญ	$\bar{x}$	S.D.	ความสำคัญ
พื้นฐานแก่นักท่องเที่ยว	4.51	.67		4.51	.67	
	4.55	.69		4.55	.69	
	4.66	.46		4.66	.46	
	3.95	.78		3.95	.78	
	4.51	.49		4.51	.49	
	4.63	.46		4.63	.46	
รวม	4.47	0.59	มาก	4.47	0.59	ค่อนข้างมาก

( $\bar{x} = 4.47$ )

3

 $(\bar{X} = 4.66)$  $(\bar{X} = 4.63)$  $(\bar{X} = 4.55)$ 

สำหรับสิ่งที่จะต้องปรับปรุง โดยภาพรวมแล้ว ควรมีการปรับปรุงอยู่ในระดับค่อนข้างมาก ( $\bar{X} = 4.47$ ) แต่เมื่อพิจารณาในแต่ละรายด้านพบว่า สิ่งที่จะต้องปรับปรุงซึ่งจัดอยู่ในระดับ มาก ใน 3 ( $\bar{X} = 4.66$ )

$(\bar{X} = 4.63)$  ศูนย์บริการที่ให้ข้อมูลแหล่งท่องเที่ยวและความ  
 $(\bar{X} = 4.55)$

#### 4. แหล่งท่องเที่ยวภูมิภาค

25

	รายละเอียด	จำนวน	ร้อยละ
เพศ		29	36.25
		51	63.75
อายุ	21 - 30	6	7.8
	31 - 40	12	15.0
	41 - 50	41	51.25
	51 - 60	8	10.0
	61	13	16.25

63.75

36.25

41-50

51.25

61

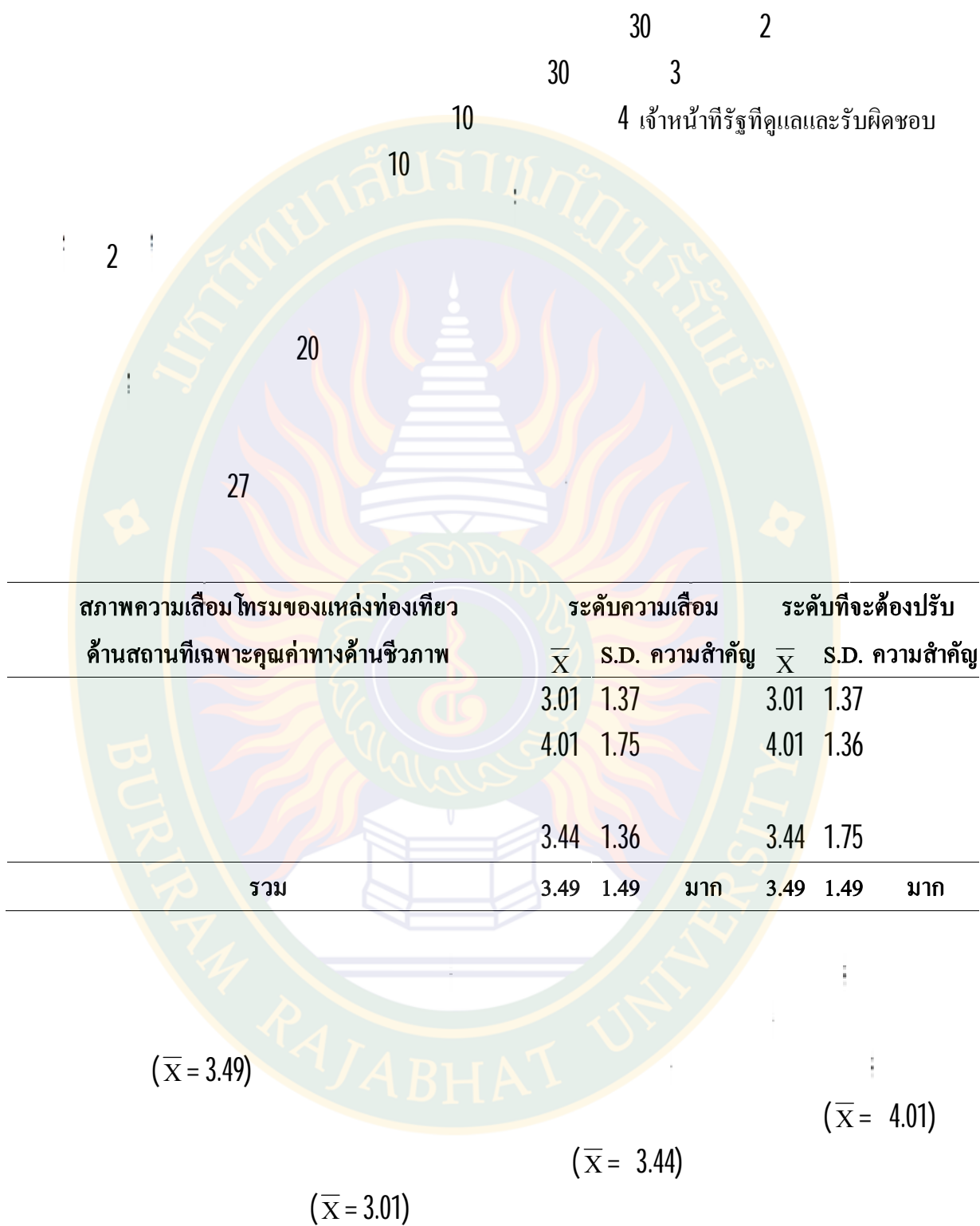
16.25

31 - 40

15

26

กลุ่มตัวอย่าง	รายละเอียด	จำนวน	ร้อยละ
กลุ่มชาวบ้าน		12	26.7
	30	7	23.3
		6	23.3
		5	26.7
		5	6.7
นักท่องเที่ยว	30	4	13.3
		10	16.7
		2	30.0
		9	33.3
		7	40.0
ผู้นำชุมชน	10	8	30.0
		7	20.0
		8	10.0
		3	10.0
เจ้าหน้าที่รัฐ	จำนวน 10	1	30.0
		3	30.0
		3	30.0
		3	30.0
ประสบการณ์การทำงาน ของเจ้าหน้าที่รัฐ	2-5	2	20.0
	5-10	4	40.0
	10	4	40.0
ระดับการศึกษา ของทุกกลุ่ม		14	17.5
		11	13.8
		11	13.8
		7	8.8
		13	16.3
		16	20.0
	8	10.0	



( $\bar{X}=3.49$ ) แต่เมื่อพิจารณาในแต่ละรายด้านพบว่า สิ่งที่จะต้องปรับปรุง :  
( $\bar{X} = 4.01$ )

28

สภาพความเสื่อมโทรมของแหล่งท่องเที่ยว ด้านสถานที่เฉพาะคุณค่าทางกายภาพ	ระดับความเสื่อม		ระดับที่จะต้องปรับ	
	$\bar{X}$	S.D. ความสำคัญ	$\bar{X}$	S.D. ความสำคัญ
	4.53	1.18	4.53	1.18
	4.52	1.19	4.52	1.19
	4.59	1.23	4.59	1.23
รวม	4.54	1.2	มากที่สุด	มากที่สุด

จากตารางพบว่า สภาพความเสื่อมโทรมของแหล่งท่องเที่ยวด้านสถานที่ซึ่ง

( $\bar{X} = 4.54$ )

( $\bar{X} = 4.59$ )

( $\bar{X} = 4.52$ )

( $\bar{X} = 4.53$ )

( $\bar{X} =$

4.54) แต่เมื่อพิจารณาในแต่ละรายด้านพบว่า สิ่งที่จะต้องปรับปรุงซึ่งจัดอยู่ในระดับ มากได้แก่  
( $\bar{X} = 4.59$ )

สภาพความเสื่อมโทรมของแหล่งท่องเที่ยว คุณค่าทางสังคม	ระดับความเสื่อม			ระดับที่จะต้องปรับ		
	$\bar{X}$	S.D.	ความสำคัญ	$\bar{X}$	S.D.	ความสำคัญ
	3.37	1.44		3.37	1.44	
	4.66	.84		4.66	.84	
รวม	4.01	1.44	มาก	4.01	1.44	มาก

( $\bar{X} = 4.01$ )

( $\bar{X} = 4.66$ )

( $\bar{X} = 3.37$ )

( $\bar{X} = 4.01$ ) แต่เมื่อพิจารณาในแต่ละรายด้านพบว่า สิ่งที่จะต้องปรับปรุงซึ่งจัดอยู่ในระดับ มาก

( $\bar{X} = 4.66$ )

30

สภาพความเสื่อมโทรมของแหล่งท่องเที่ยว ความสะอาด	ระดับความเสื่อม			ระดับที่จะต้องปรับ		
	$\bar{X}$	S.D.	ความสำคัญ	$\bar{X}$	S.D.	ความสำคัญ
	3.82	.64		3.82	.64	
	4.51	.50		4.51	.50	
	4.51	.58		4.51	.58	
	4.22	.79		4.22	.79	
	3.56	.50		3.56	.50	
	4.46	.48		4.46	.48	
รวม	4.18	0.58	มาก	4.18	0.58	ค่อนข้างมาก

จากตารางพบว่า สภาพความเสื่อมโทรมของแหล่งท่องเที่ยวด้านสะอาด พบว่า ผู้ตอบ  
( $\bar{X} = 4.18$ )

3

( $\bar{X} = 4.51$ )( $\bar{X} = 4.46$ )( $\bar{X} = 4.22$ )

( $\bar{X} = 4.00$ ) แต่เมื่อพิจารณาในแต่ละรายด้านพบว่า สิ่งที่จะต้องปรับปรุงซึ่งจัดอยู่ในระดับ มากที่สุด

3

( $\bar{X} = 4.51$ )( $\bar{X} = 4.46$ )( $\bar{X} = 4.22$ )

31

สภาพความเสื่อมโทรมของแหล่งท่องเที่ยว การบริหารจัดการ	ระดับความเสื่อม			ระดับที่จะต้องปรับ		
	$\bar{X}$	S.D.	ความสำคัญ	$\bar{X}$	S.D.	ความสำคัญ
	4.44	.42		4.44	.42	
	4.58	.83		4.58	.83	
	4.52	.50		4.52	.50	
	4.28	.76		4.28	.76	
	4.54	.66		4.54	.66	
	4.51	.50		4.51	.50	
รวม	4.49	0.61	มาก	4.49	0.61	ค่อนข้างมาก

จากตารางพบว่า สภาพความเสื่อมโทรมของแหล่งท่องเที่ยวด้านการบริหารจัดการ

( $\bar{X} =$ 

4.49)

3

$(\bar{X} = 4.58)$  $(\bar{X} = 4.54)$ ติดตามและการประเมินการเปลี่ยนแปลงของพื้นที่อื่นเนื่องมาจากการท่องเที่ยว ( $\bar{X} = 4.52$ ) $(\bar{X} = 4.49)$ 

ยด้าน พบว่า สิ่งที่จะต้องปรับปรุงซึ่งจัดอยู่ในระดับ มากที่สุด

3

 $(\bar{X} = 4.58)$  $(\bar{X} = 4.54)$ การประเมินการเปลี่ยนแปลงของพื้นที่อื่นเนื่องมาจากการท่องเที่ยว ( $\bar{X} = 4.52$ )

32

สภาพความเสื่อมโทรมของแหล่งท่องเที่ยว ด้านการจัดการการท่องเที่ยว	ระดับความเสื่อม		ระดับที่จะต้องปรับ			
	$\bar{X}$	S.D.	ความสำคัญ	$\bar{X}$	S.D.	ความสำคัญ
	3.51	.67		3.51	.67	
	3.45	.69		3.45	.69	
	4.71	.46		4.51	.46	
	3.95	.78		3.95	.78	
	4.51	.49		4.63	.49	
	4.63	.46		4.71	.46	
รวม	4.13	0.59	มาก	4.13	0.59	ค่อนข้างมาก

 $(\bar{X} = 4.13)$  โดยเมื่อพิจารณาในแต่ละรายด้านพบว่า ความเสื่อมโทรมด้านการจัดการการท่องเที่ยว

3

 $(\bar{X} = 4.71)$  $(\bar{X} = 4.63)$  $(\bar{X} = 4.51)$



สำหรับสิ่งที่จะต้องปรับปรุง โดยภาพรวมแล้ว ควรมีการปรับปรุงอยู่ในระดับค่อนข้างมาก  
 $(\bar{x} = 4.13)$  3

$(\bar{x} = 4.71)$

$(\bar{x} = 4.51)$

$(\bar{x} = 4.63)$

### 5. แหล่งท่องเที่ยววัดปราสาทบูรพาภิราม

33

	รายละเอียด	จำนวน	ร้อยละ
เพศ		23	28.75
		57	71.25
อายุ	21 - 30	6	7.8
	31 - 40	8	10.0
	41 - 50	13	16.0
	51 - 60	40	50.25
	61	13	16.25

71.25

6



16

34

กลุ่มตัวอย่าง	รายละเอียด	จำนวน	ร้อยละ
กลุ่มชาวบ้าน 30		12	26.7
		7	23.3
		6	23.3
		5	26.7
นักท่องเที่ยว จำนวน 30 คน		5	6.7
		4	13.3
		10	16.7
		2	30.0
		9	33.3
ผู้นำชุมชน จำนวน 10 คน		2	40.0
		3	30.0
		2	20.0
		2	10.0
เจ้าหน้าที่รัฐ 10		3	10.0
		1	30.0
		3	30.0
		3	30.0
ประสบการณ์ การทำงาน ของเจ้าหน้าที่รัฐ	2-5	2	20.0
	5-10	4	40.0
	10	4	40.0
ระดับการศึกษา ของทุกกลุ่ม 80		14	17.5
		11	13.8
		11	13.8
		7	8.8
		13	16.3
		16	20.0
		8	10.0



สภาพความเสื่อมโทรมของแหล่งท่องเที่ยว ด้านสถานที่เฉพาะคุณค่าทางด้านชีวภาพ	ระดับความเสื่อม		ระดับที่จะต้องปรับ			
	$\bar{X}$	S.D.	ความสำคัญ	$\bar{X}$	S.D.	ความสำคัญ
	3.01	1.37		3.01	1.37	
	4.01	1.75		4.01	1.36	
	2.44	1.36		2.44	1.75	
รวม	3.15	1.49	มาก	3.15	1.49	มาก

( $\bar{X} = 3.15$ ) แต่เมื่อพิจารณาในแต่ละรายด้านพบว่า ความเสื่อมโทรมด้านชีวภาพซึ่งจัดอยู่

( $\bar{X} = 4.01$ )

( $\bar{X} = 3.44$ )

( $\bar{X} = 3.01$ )

( $\bar{X}=3.49$ ) แต่เมื่อพิจารณาในแต่ละรายด้านพบว่า สิ่งที่จะต้องปรับปรุงซึ่งจัดอยู่ในระดับ มาก ( $\bar{X} = 4.01$ )

36

สภาพความเสื่อมโทรมของแหล่งท่องเที่ยว ด้านสถานที่เฉพาะคุณค่าทางกายภาพ	ระดับความเสื่อม		ระดับที่จะต้องปรับ	
	$\bar{X}$	S.D. ความสำคัญ	$\bar{X}$	S.D. ความสำคัญ
	3.53	1.18	2.53	1.18
	2.52	1.19	2.52	1.19
	3.59	1.23	2.59	1.23
รวม	3.21	1.2 ปานกลาง	3.21	1.2 ปานกลาง

จากตารางพบว่า สภาพความเสื่อมโทรมของแหล่งท่องเที่ยวด้านสถานที่ซึ่งเป็นด้าน

( $\bar{X} = 3.21$ )

( $\bar{X} = 3.59$ )

( $\bar{X} = 2.52$ )

( $\bar{X} = 3.53$ )

( $\bar{X} =$

3.21) แต่เมื่อพิจารณาในแต่ละรายด้านพบว่า สิ่งที่จะต้องปรับปรุงซึ่งจัดอยู่ในระดับ มากได้แก่ ( $\bar{X} = 2.59$ )

37

สภาพความเสื่อมโทรมของแหล่งท่องเที่ยว คุณค่าทางสังคม	ระดับความเสื่อม			ระดับที่จะต้องปรับ		
	$\bar{X}$	S.D.	ความสำคัญ	$\bar{X}$	S.D.	ความสำคัญ
	3.37	1.44		3.37	1.44	
	4.52	.81		3.66	.81	
รวม	3.94	1.12	มาก	3.94	1.12	มาก

จากรายการพบว่า สภาพความเสื่อมโทรมของแหล่งท่องเที่ยวด้านคุณค่าทางสังคม พบว่า  
( $\bar{X} = 3.94$ )

เมื่อพิจารณาในแต่ละรายด้านพบว่า ความเสื่อมโทรมด้านคุณค่าทางสังคม จัดอยู่  
( $\bar{X} = 4.52$ )  
( $\bar{X} = 3.37$ )

( $\bar{X} = 3.94$ ) แต่เมื่อพิจารณาในแต่ละรายด้านพบว่า สิ่งที่จะต้องปรับปรุงซึ่งจัดอยู่ในระดับ มาก  
( $\bar{X} = 3.37$ )

38

บสภาพความเสื่อมโทรมของแหล่งท่องเที่ยวด้านความ

สภาพความเสื่อมโทรมของแหล่งท่องเที่ยว ความสะอาด	ระดับความเสื่อม			ระดับที่จะต้องปรับ		
	$\bar{X}$	S.D.	ความสำคัญ	$\bar{X}$	S.D.	ความสำคัญ
	3.82	.64		3.82	.64	
	4.51	.50		4.51	.50	
	4.51	.58		4.51	.58	
	4.22	.79		4.22	.79	
	3.56	.50		3.56	.50	
	4.46	.48		4.46	.48	
รวม	4.18	0.58	มาก	4.18	0.58	ค่อนข้างมาก

จากตารางพบว่า สภาพความเสื่อมโทรมของแหล่งท่องเที่ยวด้านสะอาด พบว่า ผู้ตอบ  
( $\bar{X} = 4.18$ )

3

( $\bar{X} = 4.51$ )( $\bar{X} = 4.46$ )( $\bar{X} = 4.22$ )

( $\bar{X} = 4.00$ ) แต่เมื่อพิจารณาในแต่ละรายด้านพบว่า สิ่งที่จะต้องปรับปรุงซึ่งจัดอยู่ในระดับ มาก

3

( $\bar{X} = 4.51$ )( $\bar{X} = 4.46$ )( $\bar{X} = 4.22$ )

39

สภาพความเสื่อมโทรมของแหล่งท่องเที่ยว	ระดับความเสื่อม			ระดับที่จะต้องปรับ			
	การบริหารจัดการ	$\bar{X}$	S.D. ความสำคัญ	$\bar{X}$	S.D.	ความสำคัญ	
พื้นที่อันเนื่องมาจากการท่องเที่ยว		4.44	.42	4.44	.42		
		3.51	.83	3.51	.83		
		4.52	.50	4.52	.50		
โดยรอบพื้นที่		4.28	.76	4.28	.76		
		4.54	.66	4.54	.66		
		4.51	.50	4.51	.50		
รวม		4.30	0.61	มาก	4.30	0.61	ด่วนมาก

จากตารางพบว่า สภาพความเสื่อมโทรมของแหล่งท่องเที่ยวด้านการบริหารจัดการ  
( $\bar{X} =$

4.30)

3

แรก จัดอยู่ในระดับ เสื่อมมากที่สุด ได้แก่  
4.54)

$$(\bar{x} = 4.52)$$

$$(\bar{x} = 5.51)$$

( $\bar{x} = 4.30$ ) แต่เมื่อพิจารณาในแต่ละรายด้าน พบว่า สิ่งที่จะต้องปรับปรุงซึ่งจัดอยู่ในระดับ มากที่สุด  
3

ด้านการติดตามและการประเมินการเปลี่ยนแปลงของพื้นที่อันเนื่องมาจากการท่องเที่ยว ( $\bar{x} = 4.52$ )

$$(\bar{x} = 5.51)$$

40

สภาพความเสื่อม โทรมของแหล่งท่องเที่ยว ด้านการจัดการการท่องเที่ยว	ระดับความเสื่อม		ระดับที่จะต้องปรับ	
	$\bar{X}$	S.D.	ความสำคัญ	ความสำคัญ
	3.51	.67		
	4.52	.69		
	3.11	.42		
	3.95	.76		
	2.50	.49		
	3.64	.46		
รวม	3.54	0.58	มาก	ต่ำจนมาก

$$(\bar{x} = 3.54)$$

3

ศูนย์บริการที่ให้ข้อมูลแหล่งท่องเที่ยวและความ

$$(\bar{x} = 4.52)$$

$$(\bar{x} = 3.64)$$

$$(\bar{x} = 3.95)$$

$$(\bar{x} = 4.13)$$

3

$$(\bar{x} = 4.52)$$

$$(\bar{x} = 3.64)$$

$$(\bar{x} = 3.95)$$

### 6. แหล่งท่องเที่ยวเขาปลายบัด

41

	รายละเอียด	จำนวน	ร้อยละ
เพศ		21	26.25
		59	73.75
อายุ	21 - 30	6	7.8
	31 - 40	8	10.0
	41 - 50	12	15.0
	51 - 60	41	51.25
	61	13	16.25

73.75

26.25

51-60

51.25

60

16.25

41 - 50


15



42

กลุ่มตัวอย่าง	รายละเอียด	จำนวน	ร้อยละ
กลุ่มชาวบ้าน 30		12	26.7
		7	23.3
		6	23.3
		5	26.7
		5	6.7
นักท่องเที่ยว จำนวน 30 คน		4	13.3
		10	16.7
		2	30.0
		9	33.3
		7	40.0
ผู้นำชุมชน จำนวน 10 คน		8	30.0
		7	20.0
		8	10.0
		3	10.0
เจ้าหน้าที่รัฐ 10		1	30.0
		3	30.0
		3	30.0
		3	30.0
ประสบการณ์ การทำงาน ของเจ้าหน้าที่รัฐ	2-5	2	20.0
	5-10	4	40.0
	10	4	40.0
ระดับการศึกษา ของทุกกลุ่ม		14	17.5
		11	13.8
		11	13.8
		7	8.8
		13	16.3
		16	20.0
		8	10.0

จากตารางผู้วิจัยได้กำหนดกลุ่มตัวอย่างตามที่ระบุไว้ในแผนการวิจัย กล่าวคือ กลุ่มที่ 1



สภาพความเสื่อมโทรมของแหล่งท่องเที่ยว ด้านสถานที่เฉพาะคุณค่าทางด้านชีวภาพ	ระดับความเสื่อม			ระดับที่จะต้องปรับ		
	$\bar{X}$	S.D.	ความสำคัญ	$\bar{X}$	S.D.	ความสำคัญ
	3.01	1.37		3.01	1.37	
	3.01	1.37		4.01	1.36	
	3.54	1.75		3.54	1.75	
รวม	3.19	1.50	ปานกลาง	3.19	1.50	ปานกลาง

จากตารางพบว่า สภาพความเสื่อมโทรมของแหล่งท่องเที่ยวด้านสถานที่ซึ่งเป็นด้าน

$$(\bar{X} = 3.19)$$

$$(\bar{X} = 3.54)$$

$$(\bar{X} = 3.01)$$

( $\bar{x}=3.19$ )

( $\bar{x}=3.54$ )

44

สภาพความเสื่อมโทรมของแหล่งท่องเที่ยว ด้านสถานที่เฉพาะคุณค่าทางกายภาพ	ระดับความเสื่อม		ระดับที่จะต้องปรับ	
	$\bar{x}$	S.D. ความสำคัญ	$\bar{x}$	S.D. ความสำคัญ
	3.53	1.18	2.53	1.18
	2.52	1.19	2.52	1.19
	3.49	1.23	2.59	1.23
รวม	3.18	1.2 ปานกลาง	3.21	1.2 ปานกลาง

( $\bar{x}=3.18$ ) โดยเมื่อพิจารณาในแต่ละรายด้านพบว่า ความเสื่อมโทรมด้าน

( $\bar{x}=3.53$ )

( $\bar{x}=3.49$ )

( $\bar{x}=2.52$ )

( $\bar{x}=$

3.21) แต่เมื่อพิจารณาในแต่ละรายด้านพบว่า สิ่งที่จะต้องปรับปรุงซึ่งจัดอยู่ในระดับ มากได้แก่

( $\bar{x}=3.53$ )

สภาพความเสื่อมโทรมของแหล่งท่องเที่ยว คุณค่าทางสังคม	ระดับความเสื่อม			ระดับที่จะต้องปรับ		
	$\bar{X}$	S.D.	ความสำคัญ	$\bar{X}$	S.D.	ความสำคัญ
	3.37	1.44		3.37	1.44	
	3.66	.84		3.66	.84	
<b>รวม</b>	<b>3.51</b>	<b>1.14</b>	<b>มาก</b>	<b>3.51</b>	<b>1.14</b>	<b>มาก</b>

จากรายพบที่ สภาพความเสื่อมโทรมของแหล่งท่องเที่ยวด้านคุณค่าทางสังคม พบว่า  
( $\bar{X} = 3.51$ )

( $\bar{X} = 3.51$ )  
( $\bar{X} = 3.40$ )  
( $\bar{X} = 3.37$ )  
( $\bar{X} = 3.66$ )

46 เกี่ยวกับสภาพความเสื่อมโทรมของแหล่งท่องเที่ยวด้านความ

สภาพความเสื่อมโทรมของแหล่งท่องเที่ยว ความสะอาด	ระดับความเสื่อม			ระดับที่จะต้องปรับ		
	$\bar{X}$	S.D.	ความสำคัญ	$\bar{X}$	S.D.	ความสำคัญ
สถานที่แหล่งท่องเที่ยว	3.82	.64		3.82	.64	
	4.51	.58		4.51	.58	
	4.51	.58		4.51	.58	
	4.22	.79		4.22	.79	
	3.56	.50		3.56	.50	
	4.46	.48		4.46	.48	
<b>รวม</b>	<b>4.18</b>	<b>0.58</b>	<b>มาก</b>	<b>4.18</b>	<b>0.58</b>	<b>ค่อนข้างมาก</b>

( $\bar{X} = 4.18$ )

3

( $\bar{X} = 4.51$ )

:

( $\bar{X} = 4.46$ )      ( $\bar{X} = 4.22$ )

( $\bar{X} = 4.00$ ) แต่เมื่อพิจารณาในแต่ละรายด้านพบว่า สิ่งที่จะต้องปรับปรุงซึ่งจัดอยู่ในระดับ มากที่สุด

3

( $\bar{X} = 4.51$ )

:

( $\bar{X} = 4.46$ )      ( $\bar{X} = 4.22$ )

47

สภาพความเสื่อมโทรมของแหล่งท่องเที่ยว การบริหารจัดการ	ระดับความเสื่อม			ระดับที่จะต้องปรับ		
	$\bar{X}$	S.D.	ความสำคัญ	$\bar{X}$	S.D.	ความสำคัญ
	4.44	.42		4.44	.42	
	4.51	.83		4.51	.83	
	4.51	.50		4.51	.50	
	4.28	.76		4.28	.76	
	4.54	.66		4.54	.66	
	4.50	.50		4.50	.50	
<b>รวม</b>	4.46	0.61	มาก	4.46	0.61	ค่อนข้างมาก

( $\bar{X} =$

4.46) โดยเมื่อพิจารณาในแต่ละรายด้านพบว่า ความเสื่อมโทรมด้านการบริหารจัดการ ใน 3

แรก จัดอยู่ในระดับ เสื่อมมากที่สุด ได้แก่  
4.54)

( $\bar{X}$  =

การประเมินการเปลี่ยนแปลงของพื้นที่อันเนื่องมาจากการท่องเที่ยว ( $\bar{X}$  = 4.51)

โดยรอบพื้นที่ ( $\bar{X}$  = 4.50)

สำหรับสิ่งที่จะต้องปรับปรุง โดยภาพรวมแล้ว ควรมีการปรับปรุงอยู่ในระดับ  
( $\bar{X}$  = 4.46) แต่เมื่อพิจารณาในแต่ละรายด้าน พบว่า สิ่งที่จะต้องปรับปรุงซึ่งจัดอยู่ในระดับ มากที่สุด  
( $\bar{X}$  = 4.54)

48

เกี่ยวกับสภาพความเสื่อม

สภาพความเสื่อม ไทรมของแหล่งท่องเที่ยว ด้านการจัดการการท่องเที่ยว	ระดับความเสื่อม			ระดับที่จะต้องปรับ		
	$\bar{X}$	S.D.	ความสำคัญ	$\bar{X}$	S.D.	ความสำคัญ
	3.51	.67		3.51	.67	
	3.45	.69		3.45	.69	
	4.71	.46		4.51	.46	
	3.95	.78		3.95	.78	
	4.51	.49		4.63	.49	
น้ำใช้ภายในแหล่งท่องเที่ยว	4.63	.46		4.71	.46	
รวม	4.13	0.59	มาก	4.13	0.59	ค่อนข้างมาก

( $\bar{X}$  = 4.13)

3

( $\bar{X}$  = 4.63)

( $\bar{X}$  = 4.71)

( $\bar{X}$  = 4.51)

บสิ่งที่จะต้องปรับปรุง โดยภาพรวมแล้ว ควรมีการปรับปรุงอยู่ในระดับค่อนข้างมาก ( $\bar{X} = 4.13$ ) แต่เมื่อพิจารณาในแต่ละรายด้านพบว่า สิ่งที่จะต้องปรับปรุงซึ่งจัดอยู่ในระดับ มาก ใน 3

( $\bar{X} = 4.71$ )

( $\bar{X} = 4.51$ )

( $\bar{X} = 4.63$ )

### 7. แหล่งท่องเที่ยวพิกัดพื้นที่โบราณสถาน

49

	รายละเอียด	จำนวน	ร้อยละ
เพศ		19	23.75
		61	76.25
อายุ	21 - 30	6	7.8
	31 - 40	8	10.0
	41 - 50	11	14.00
	51 - 60	42	52.25
	61	13	16.25

76.25

61

23.75

51-60

52.25

16.25


41 - 50

11

50

กลุ่มตัวอย่าง	รายละเอียด	จำนวน	ร้อยละ
กลุ่มชาวบ้าน		12	26.7
	30	7	23.3
		6	23.3
		5	26.7
		5	6.7
นักท่องเที่ยว	30	4	13.3
		10	16.7
		2	30.0
		9	33.3
		7	40.0
ผู้นำชุมชน	10	8	30.0
		7	20.0
		8	10.0
		3	10.0
เจ้าหน้าที่รัฐ	10	1	30.0
		3	30.0
		3	30.0
		3	30.0
ประสบการณ์ การทำงาน ของเจ้าหน้าที่รัฐ	2-5	2	20.0
	5-10	4	40.0
	10	4	40.0
ระดับการศึกษา ของทุกกลุ่ม		14	17.5
		11	13.8
		11	13.8
		7	8.8
		13	16.3
		16	20.0
	8	10.0	





เกี่ยวกับสภาพความเสื่อมโทรมของแหล่งท่องเที่ยวด้านสถานที่

สภาพความเสื่อมโทรมของแหล่งท่องเที่ยว ด้านสถานที่เฉพาะคุณค่าทางด้านชีวภาพ	ระดับความเสื่อม		ระดับที่จะต้องปรับ	
	$\bar{X}$	S.D. ความสำคัญ	$\bar{X}$	S.D. ความสำคัญ
	3.11	1.37	3.11	1.37
	4.11	1.75	4.11	1.75
	3.44	1.36	3.44	1.36
รวม	3.55	1.49	มาก	3.55 1.49 มาก

( $\bar{X} = 3.55$ )

แต่ละรายด้านพบว่า ความเสื่อมโทรมด้านชีวภาพซึ่งจัดอยู่

( $\bar{X} = 4.11$ )

( $\bar{X} = 3.44$ )

( $\bar{X} = 3.11$ )

( $\bar{X}=3.55$ ) แต่เมื่อพิจารณาในแต่ละรายด้านพบว่า สิ่งที่จะต้องปรับปรุงซึ่งจัดอยู่ในระดับ มาก  
( $\bar{X}=4.11$ )

52

สภาพความเสื่อมโทรมของแหล่งท่องเที่ยว ด้านสถานที่เฉพาะคุณค่าทางกายภาพ	ระดับความเสื่อม		ระดับที่จะต้องปรับ	
	$\bar{X}$	S.D. ความสำคัญ	$\bar{X}$	S.D. ความสำคัญ
	3.53	1.18	2.53	1.18
	2.52	1.19	2.52	1.19
	3.59	1.23	2.59	1.23
รวม	3.21	1.2 ปานกลาง	3.21	1.2 ปานกลาง

จากตารางพบว่า สภาพความเสื่อมโทรมของแหล่งท่องเที่ยวด้านสถานที่ซึ่งเป็นด้าน

( $\bar{X} = 3.21$ )

( $\bar{X} = 3.59$ )

( $\bar{X} = 2.52$ )

( $\bar{X} = 3.53$ )

( $\bar{X} =$

3.21)

( $\bar{X} = 2.59$ )

สภาพความเสื่อมโทรมของแหล่งท่องเที่ยว คุณค่าทางสังคม	ระดับความเสื่อม			ระดับที่จะต้องปรับ		
	$\bar{X}$	S.D.	ความสำคัญ	$\bar{X}$	S.D.	ความสำคัญ
	3.37	1.44		3.37	1.44	
	3.66	.84		3.66	.84	
<b>รวม</b>	<b>3.51</b>	<b>1.14</b>	<b>มาก</b>	<b>3.51</b>	<b>1.14</b>	<b>มาก</b>

จากรายพบที่ สภาพความเสื่อมโทรมของแหล่งท่องเที่ยวด้านคุณค่าทางสังคม พบว่า  
( $\bar{X} = 3.51$ )

( $\bar{X} = 3.40$ )

( $\bar{X} = 3.37$ )

( $\bar{X} = 3.51$ ) แต่เมื่อพิจารณาในแต่ละรายด้านพบว่า สิ่งที่จะต้องปรับปรุงซึ่งจัดอยู่ในระดับ มาก  
( $\bar{X} = 3.66$ )

เกี่ยวกับสภาพความเสื่อมโทรมของแหล่งท่องเที่ยวด้านความ

สภาพความเสื่อมโทรมของแหล่งท่องเที่ยว ความสะอาด	ระดับความเสื่อม			ระดับที่จะต้องปรับ		
	$\bar{X}$	S.D.	ความสำคัญ	$\bar{X}$	S.D.	ความสำคัญ
	3.82	.64		3.82	.64	
	4.51	.50		4.51	.50	
	4.51	.58		4.51	.58	
	4.22	.79		4.22	.79	
	3.56	.50		3.56	.50	
	4.46	.48		4.46	.48	
<b>รวม</b>	<b>4.18</b>	<b>0.58</b>	<b>มาก</b>	<b>4.18</b>	<b>0.58</b>	<b>ค่อนข้างมาก</b>

จากตารางพบว่า สภาพความเสื่อมโทรมของแหล่งท่องเที่ยว

( $\bar{X} = 4.18$ )

3

( $\bar{X} = 4.51$ )

( $\bar{X} = 4.46$ )

( $\bar{X} = 4.22$ )

( $\bar{X} = 4.00$ ) แต่เมื่อพิจารณาในแต่ละรายด้านพบว่า สิ่งที่จะต้องปรับปรุงซึ่งจัดอยู่ในระดับ มากที่สุด

3

( $\bar{X} = 4.51$ )

( $\bar{X} = 4.46$ )

( $\bar{X} = 4.22$ )

55

สภาพความเสื่อมโทรมของแหล่งท่องเที่ยว การบริหารจัดการ	ระดับความเสื่อม			ระดับที่จะต้องปรับ		
	$\bar{X}$	S.D.	ความสำคัญ	$\bar{X}$	S.D.	ความสำคัญ
	4.44	.42		4.44	.42	
	3.51	.83		3.51	.83	
	4.52	.50		4.52	.50	
	4.28	.76		4.28	.76	
	4.54	.66		4.54	.66	
	4.51	.50		4.51	.50	
รวม	4.30	0.61	มาก	4.30	0.61	ด่วนมาก

4.30)

( $\bar{X} =$

3

แรก จัดอยู่ในระดับ เสื่อมมากที่สุด ได้แก่  
4.54)

( $\bar{X}$  =

( $\bar{X}$  = 4.52)

( $\bar{X}$  = 5.51)

สำหรับสิ่งที่จะต้องปรับปรุง โดยภาพรวมแล้ว ควรมีการปรับปรุงอยู่ในระดับค่อนข้างมาก

( $\bar{X}$  = 4.30)

3

( $\bar{X}$  = 4.54)

ด้านการติดตามและการประเมินการเปลี่ยนแปลงของพื้นที่อันเนื่องมาจากการท่องเที่ยว ( $\bar{X}$  = 4.52)

( $\bar{X}$  = 5.51)

56

สภาพความเสื่อม โทรมของแหล่งท่องเที่ยว ด้านการจัดการการท่องเที่ยว	ระดับความเสื่อม			ระดับที่จะต้องปรับ		
	$\bar{X}$	S.D.	ความสำคัญ	$\bar{X}$	S.D.	ความสำคัญ
	3.51	.67		3.51	.67	
	3.45	.69		3.45	.69	
	4.71	.46		4.51	.46	
	3.95	.78		3.95	.78	
	4.51	.49		4.63	.49	
	4.63	.46		4.71	.46	
รวม	4.13	0.59	มาก	4.13	0.59	ค่อนข้างมาก

( $\bar{X}$  = 4.13) โดยเมื่อพิจารณาในแต่ละรายด้านพบว่า ความเสื่อมโทรมด้านการจัดการการท่องเที่ยว

3

 $(\bar{x} = 4.71)$  $(\bar{x} = 4.63)$  $(\bar{x} = 4.51)$ 

สำหรับสิ่งที่จะต้องปรับปรุง โดยภาพรวมแล้ว ควรมีการปรับปรุงอยู่ในระดับค่อนข้างมาก  
 $(\bar{x} = 4.13)$  เมื่อพิจารณาในแต่ละรายด้านพบว่า สิ่งที่จะต้องปรับปรุงซึ่งจัดอยู่ในระดับ มาก ใน 3

 $(\bar{x} = 4.71)$  $(\bar{x} = 4.63)$  $(\bar{x} = 4.51)$ 

### 8. แหล่งท่องเที่ยวแหล่งผลิตผ้าไหม

57

	รายละเอียด	จำนวน	ร้อยละ
เพศ		21	26.25
		59	73.75
อายุ	21 - 30	6	7.8
	31 - 40	8	10.0
	41 - 50	12	15.0
	51 - 60	41	51.25
	61	13	16.25

73.75

26.25

51.25

60

16.25

41 - 50

15

58

กลุ่มตัวอย่าง	รายละเอียด	จำนวน	ร้อยละ
กลุ่มชาวบ้าน น 30 คน		12	26.7
		7	23.3
		6	23.3
		5	26.7
		5	6.7
นักท่องเที่ยว จำนวน 30 คน		4	13.3
		10	16.7
		2	30.0
		9	33.3
		7	40.0
ผู้นำชุมชน 10		8	30.0
		7	20.0
		8	10.0
		3	10.0
เจ้าหน้าที่รัฐ 10		1	30.0
		3	30.0
		3	30.0
		3	30.0
ประสบการณ์ การทำงาน ของเจ้าหน้าที่รัฐ	2-5	2	20.0
	5-10	4	40.0
	10	4	40.0
ระดับการศึกษา ของทุกกลุ่ม		14	17.5
		11	13.8
		11	13.8
		7	8.8
		13	16.3
		16	20.0
	8	10.0	

เกี่ยวกับสภาพความเสื่อมโทรมของแหล่งท่องเที่ยว เฉพาะที่เป็น

สภาพความเสื่อมโทรมของแหล่งท่องเที่ยว ด้านสถานที่เฉพาะคุณค่าทางด้านชีวภาพ	ระดับความเสื่อม			ระดับที่จะต้องปรับ		
	$\bar{X}$	S.D.	ความสำคัญ	$\bar{X}$	S.D.	ความสำคัญ
	2.56	1.18		2.56	1.18	
	2.33	1.11		2.33	1.11	
	3.44	1.36		3.44	1.36	
รวม	2.78	1,22	ปานกลาง	2.78	1,22	ปานกลาง

( $\bar{X} = 2.78$ ) แต่เมื่อพิจารณาในแต่ละรายด้านพบว่า ความเสื่อมโทรมด้านชีวภาพซึ่งจัดอยู่ในระดับ

3

( $\bar{X} = 3.44$ )

( $\bar{X} =$

2.56)

( $\bar{X} = 2.33$ )



( $\bar{X} = 2.78$ ) แต่เมื่อพิจารณาในแต่ละรายด้านพบว่า สิ่งที่จะต้องปรับปรุงซึ่งจัดอยู่ในระดับ

( $\bar{X} = 3.44$ )

60

สภาพความเสื่อมโทรมของแหล่งท่องเที่ยว ด้านสถานที่เฉพาะคุณค่าทางกายภาพ	ระดับความเสื่อม		ระดับที่จะต้องปรับ	
	$\bar{X}$	S.D. ความสำคัญ	$\bar{X}$	S.D. ความสำคัญ
	3.53	1.18	2.53	1.18
	2.52	1.19	2.52	1.19
	3.59	1.23	2.59	1.23
รวม	3.21	1.2 ปานกลาง	3.21	1.2 ปานกลาง

จากตารางพบว่า สภาพความเสื่อมโทรมของแหล่งท่องเที่ยวซึ่งเป็นด้าน

( $\bar{X} = 3.21$ )

( $\bar{X} = 3.59$ )

( $\bar{X} = 3.53$ )

( $\bar{X} = 2.52$ )

( $\bar{X} =$

3.21) แต่เมื่อพิจารณาในแต่ละรายด้านพบว่า สิ่งที่จะต้องปรับปรุงซึ่งจัดอยู่ในระดับ มากได้แก่

( $\bar{X} = 2.59$ )

61

สภาพความเสื่อมโทรมของแหล่งท่องเที่ยว คุณค่าทางสังคม	ระดับความเสื่อม			ระดับที่จะต้องปรับ		
	$\bar{X}$	S.D.	ความสำคัญ	$\bar{X}$	S.D.	ความสำคัญ
	3.37	1.44		3.37	1.44	
	3.66	.84		3.66	.84	
<b>รวม</b>	<b>3.51</b>	<b>1.14</b>	<b>มาก</b>	<b>3.51</b>	<b>1.14</b>	<b>มาก</b>

จากตารางพบว่า สภาพความเสื่อมโทรมของแหล่งท่องเที่ยวด้านคุณค่าทางสังคม พบว่า ( $\bar{X} = 3.51$ )  
 เมื่อพิจารณาในแต่ละรายด้านพบว่า ความเสื่อมโทรมด้านคุณค่าทางสังคม จัดอยู่ในระดับ เสื่อมมาก ( $\bar{X} = 3.40$ )  
 ( $\bar{X} = 3.37$ )  
 ( $\bar{X} = 3.51$ ) แต่เมื่อพิจารณาในแต่ละรายด้านพบว่า สิ่งที่จะต้องปรับปรุงซึ่งจัดอยู่ในระดับ มาก ( $\bar{X} = 3.66$ )

62

สภาพความเสื่อมโทรมของแหล่งท่องเที่ยว ความสะอาด	ระดับความเสื่อม			ระดับที่จะต้องปรับ		
	$\bar{X}$	S.D.	ความสำคัญ	$\bar{X}$	S.D.	ความสำคัญ
	3.82	.64		3.82	.64	
	4.51	.50		4.51	.50	
	4.51	.58		4.51	.58	
	4.22	.79		4.22	.79	
	3.56	.50		3.56	.50	
	4.46	.48		4.46	.48	
<b>รวม</b>	<b>4.18</b>	<b>0.58</b>	<b>มาก</b>	<b>4.18</b>	<b>0.58</b>	<b>ค่อนข้างมาก</b>

$(\bar{X} = 4.18)$ 

3

ระดับ เสื่อมมากที่สุด ได้แก่

 $(\bar{X} = 4.51)$  $(\bar{X} = 4.46)$  $(\bar{X} = 4.22)$ 

สำหรับสิ่งที่จะต้องปรับปรุง โดยภาพรวมแล้ว ควรมีการปรับปรุงอยู่ในระดับค่อนข้างมาก  $(\bar{X} = 4.00)$  แต่เมื่อพิจารณาในแต่ละรายด้านพบว่า สิ่งที่จะต้องปรับปรุงซึ่งจัดอยู่ในระดับ มากที่สุด

 $(\bar{X} = 4.51)$ 

63

สภาพความเสื่อมโทรมของแหล่งท่องเที่ยว	ระดับความเสื่อม		ระดับที่จะต้องปรับ	
	$\bar{X}$	S.D.	ความสำคัญ	ความสำคัญ
การบริหารจัดการ	4.44	.42	4.44	.42
	3.51	.83	3.51	.83
	4.52	.50	4.52	.50
	4.28	.76	4.28	.76
	4.54	.66	4.54	.66
	4.51	.50	4.51	.50
รวม	4.30	0.61	มาก	4.30 0.61 ค่อนข้างมาก

จากตารางพบว่า สภาพความเสื่อมโทรมของแหล่งท่องเที่ยวด้านการบริหารจัดการ

4.30)

 $(\bar{X} =$ 

3

 $(\bar{X} =$

4.54)

 $(\bar{x} = 4.52)$  $(\bar{x} = 5.51)$  $(\bar{x} = 4.30)$  แต่เมื่อพิจารณาในแต่ละรายด้าน พบว่า สิ่งที่จะต้องปรับปรุงซึ่งจัดอยู่ในระดับ มากที่สุด

3

 $(\bar{x} = 4.54)$  $(\bar{x} = 4.52)$ และชุมชนที่อยู่โดยรอบพื้นที่  $(\bar{x} = 5.51)$ 

64

สภาพความเลื่อม โทรมของแหล่งท่องเที่ยว ด้านการจัดการการท่องเที่ยว	ระดับความเลื่อม			ระดับที่จะต้องปรับ		
	$\bar{x}$	S.D.	ความสำคัญ	$\bar{x}$	S.D.	ความสำคัญ
	3.51	.67		3.51	.67	
	3.45	.69		3.45	.69	
	4.71	.46		4.51	.46	
	3.95	.78		3.95	.78	
	4.51	.49		4.63	.49	
	4.63	.46		4.71	.46	
รวม	4.13	0.59	มาก	4.13	0.59	ค่อนข้างมาก

 $(\bar{x} = 4.13)$ 

3

นำใช้ภายในแหล่งท่องเที่ยว  $(\bar{x} = 4.63)$  $(\bar{x} = 4.71)$  $(\bar{x} = 4.51)$

$(\bar{x} = 4.13)$

3

$(\bar{x} = 4.71)$

นำใช้ภายในแหล่งท่องเที่ยว ( $\bar{x} = 4.63$ )

$(\bar{x} = 4.51)$

### 9. แหล่งท่องเที่ยวเชิงครัวเกษตร

65

	รายละเอียด	จำนวน	ร้อยละ
เพศ		21	26.25
		59	73.75
อายุ	21 - 30	6	7.8
	31 - 40	8	10.0
	41 - 50	12	15.0
	51 - 60	41	51.25
	61	13	16.25

73.75

ทางด้านอายุนั้น ส่วนใหญ่มีอายุอยู่ระหว่าง 51-60

60

26.25

16.25


41 - 50

15

51.25

66

กลุ่มตัวอย่าง	รายละเอียด	จำนวน	ร้อยละ
กลุ่มชาวบ้าน		12	26.7
	30	7	23.3
		6	23.3
		5	26.7
		5	6.7
นักท่องเที่ยว	30	4	13.3
		10	16.7
		2	30.0
		9	33.3
		7	40.0
ผู้นำชุมชน	10	8	30.0
		7	20.0
		8	10.0
		3	10.0
เจ้าหน้าที่รัฐ จำนวน 10 คน		1	30.0
		3	30.0
		3	30.0
		3	30.0
ประสบการณ์ การทำงาน ของเจ้าหน้าที่รัฐ	2-5	2	20.0
	5-10	4	40.0
	10	4	40.0
ระดับการศึกษา ของทุกกลุ่ม		14	17.5
		11	13.8
		11	13.8
		7	8.8
		13	16.3
		16	20.0
		8	10.0



สภาพความเสื่อมโทรมของแหล่งท่องเที่ยว ด้านสถานที่เฉพาะคุณค่าทางด้านชีวภาพ	ระดับความเสื่อม		ระดับที่จะต้องปรับ	
	$\bar{X}$	S.D. ความสำคัญ	$\bar{X}$	S.D. ความสำคัญ
	3.01	1.37	3.01	1.37
	4.01	1.75	4.01	1.36
	3.44	1.36	3.44	1.75
รวม	3.49	1.49	มาก	3.49 1.49 มาก

( $\bar{X} = 3.49$ )

( $\bar{X} = 4.01$ )

( $\bar{X} = 3.44$ )

( $\bar{X} = 3.01$ )

( $\bar{X}=3.49$ ) แต่เมื่อพิจารณาในแต่ละรายด้านพบว่า สิ่งที่จะต้องปรับปรุงซึ่งจัดอยู่ในระดับ มาก ( $\bar{X} = 4.01$ )

68

สภาพความเสื่อมโทรมของแหล่งท่องเที่ยว ด้านสถานที่เฉพาะคุณค่าทางกายภาพ	ระดับความเสื่อม		ระดับที่จะต้องปรับ	
	$\bar{X}$	S.D. ความสำคัญ	$\bar{X}$	S.D. ความสำคัญ
	3.53	1.18	2.53	1.18
	2.52	1.19	2.52	1.19
	3.59	1.23	2.59	1.23
รวม	3.21	1.2 ปานกลาง	3.21	1.2 ปานกลาง

จากตารางพบว่า สภาพความเสื่อมโทรมของแหล่งท่องเที่ยวด้านสถานที่ซึ่งเป็นด้าน

( $\bar{X} = 3.21$ )

( $\bar{X} = 3.59$ )

( $\bar{X} = 2.52$ )

( $\bar{X} = 3.53$ )

( $\bar{X} =$

3.21)

พิจารณาในแต่ละรายด้านพบว่า สิ่งที่จะต้องปรับปรุงซึ่งจัดอยู่ในระดับ มากได้แก่ ( $\bar{X} = 2.59$ )



สภาพความเสื่อมโทรมของแหล่งท่องเที่ยว คุณค่าทางสังคม	ระดับความเสื่อม			ระดับที่จะต้องปรับ		
	$\bar{X}$	S.D.	ความสำคัญ	$\bar{X}$	S.D.	ความสำคัญ
	3.37	1.44		3.37	1.44	
	3.66	.84		3.66	.84	
<b>รวม</b>	<b>3.51</b>	<b>1.14</b>	<b>มาก</b>	<b>3.51</b>	<b>1.14</b>	<b>มาก</b>

จากรายการพบว่า สภาพความเสื่อมโทรมของแหล่งท่องเที่ยวด้านคุณค่าทางสังคม พบว่า  
( $\bar{X} = 3.51$ )

( $\bar{X} = 3.40$ )

( $\bar{X} = 3.37$ )

( $\bar{X} = 3.51$ ) แต่เมื่อพิจารณาในแต่ละรายด้านพบว่า สิ่งที่จะต้องปรับปรุงซึ่งจัดอยู่ในระดับ มาก  
( $\bar{X} = 3.66$ )

70

เกี่ยวกับสภาพความเสื่อมโทรมของแหล่งท่องเที่ยวด้านความ

สภาพความเสื่อมโทรมของแหล่งท่องเที่ยว ความสะอาด	ระดับความเสื่อม			ระดับที่จะต้องปรับ		
	$\bar{X}$	S.D.	ความสำคัญ	$\bar{X}$	S.D.	ความสำคัญ
	3.82	.64		3.82	.64	
	4.51	.50		4.51	.50	
	4.51	.58		4.51	.58	
	4.22	.79		4.22	.79	
	3.56	.50		3.56	.50	
	4.46	.48		4.46	.48	
<b>รวม</b>	<b>4.18</b>	<b>0.58</b>	<b>มาก</b>	<b>4.18</b>	<b>0.58</b>	<b>ค่อนข้างมาก</b>

( $\bar{X} = 4.00$ ) แต่เมื่อพิจารณาในแต่ละรายด้านพบว่า สิ่งที่จะต้องปรับปรุงซึ่งจัดอยู่ในระดับ มากที่สุด  
 3 ( $\bar{X} = 4.51$ )  
 ( $\bar{X} = 4.46$ ) ( $\bar{X} = 4.22$ )  
 3 ( $\bar{X} = 4.51$ )  
 ( $\bar{X} = 4.46$ ) ( $\bar{X} = 4.22$ )

71

สภาพความเสื่อมโทรมของแหล่งท่องเที่ยว การบริหารจัดการ	ระดับความเสื่อม			ระดับที่จะต้องปรับ		
	$\bar{X}$	S.D.	ความสำคัญ	$\bar{X}$	S.D.	ความสำคัญ
	4.44	.42		4.44	.42	
	3.51	.83		3.51	.83	
	4.52	.50		4.52	.50	
	4.28	.76		4.28	.76	
	4.54	.66		4.54	.66	
	4.51	.50		4.51	.50	
รวม	4.30	0.61	มาก	4.30	0.61	ด่วนมาก

จากตารางพบว่า สภาพความเสื่อมโทรมของแหล่งท่องเที่ยว

4.30)

( $\bar{X} =$ 

3

แรก จัดอยู่ในระดับ เสื่อมมากที่สุด ได้แก่ ารจัดการด้านกิจกรรมการท่องเที่ยวที่เหมาะสม ( $\bar{X} = 4.54$ )

$$(\bar{X} = 4.52)$$

และชุมชนที่อยู่โดยรอบพื้นที่ ( $\bar{X} = 4.51$ )

( $\bar{X} = 4.30$ ) แต่เมื่อพิจารณาในแต่ละรายด้าน พบว่า สิ่งที่จะต้องปรับป

$$(\bar{X} = 4.54)$$

72

สภาพความเสื่อมโทรมของแหล่งท่องเที่ยว ด้านการจัดการการท่องเที่ยว	ระดับความเสื่อม		ระดับที่จะต้องปรับ	
	$\bar{X}$	S.D.	ความสำคัญ	$\bar{X}$ S.D. ความสำคัญ
	3.51	.67		3.51 .67
	3.45	.69		3.45 .69
	4.71	.46		4.51 .46
	3.95	.78		3.95 .78
	4.51	.49		4.63 .49
	4.63	.46		4.71 .46
<b>รวม</b>	<b>4.13</b>	<b>0.59</b>	<b>มาก</b>	<b>4.13 0.59 คำนวนมาก</b>

จากตารางพบว่า สภาพความเสื่อมโทรมของแหล่งท่องเที่ยวด้านการจัดการการ

$$(\bar{X} = 4.13)$$

3

$$(\bar{X} = 4.71)$$

$$(\bar{X} = 4.63)$$

$$(\bar{X} = 4.51)$$

$$(\bar{X} = 4.13)$$

3

$$(\bar{x} = 4.63)$$

$$(\bar{x} = 4.71)$$

$$(\bar{x} = 4.51)$$

### 10. แหล่งท่องเที่ยวหมู่บ้าน โดกเมือง

		รายละเอียด	จำนวน	ร้อยละ
เพศ			15	18.75
			65	81.25
อายุ		21 - 30	6	7.8
		31 - 40	8	10.0
		41 - 50	8	10.0
		51 - 60	44	55.00
		61	13	16.25
				81.25
				10
				55
				16.25
				41 - 50
				31-40
				18.75
				61
				74
				73
กลุ่มตัวอย่าง	รายละเอียด	จำนวน	ร้อยละ	
กลุ่มชาวบ้าน		12	26.7	
		7	23.3	
		6	23.3	
		5	26.7	
		30		
นักท่องเที่ยว		5	6.7	
		4	13.3	
		30		

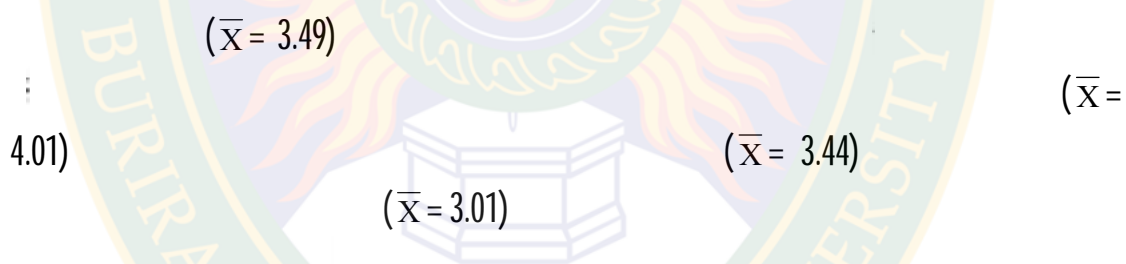
			10	16.7
			2	30.0
	/		9	33.3
<b>ผู้นำชุมชน</b>			7	40.0
10			8	30.0
			7	20.0
			8	10.0
<b>เจ้าหน้าที่รัฐ</b>			3	10.0
10			1	30.0
			3	30.0
			3	30.0
<b>ประสบการณ์</b>	2	5	2	20.0
<b>การทำงาน</b>		5-10	4	40.0
<b>ของเจ้าหน้าที่รัฐ</b>		10	4	40.0
<b>ระดับการศึกษา</b>			14	17.5
<b>ของทุกกลุ่ม</b>			11	13.8
			11	13.8
			7	8.8
			13	16.3
			16	20.0
			8	10.0
กลุ่มชาวบ้านที่มีหมู่บ้านอยู่ใกล้กับแหล่งท่องเที่ยวจะจางจำนวน	30		2	1
	30		3	
	10		4	
	10		4	

สำหรับเจ้าหน้าที่ผู้ตอบแบบสอบถามนั้น ส่วนใหญ่จะประสบการณ์การทำงานมาแล้ว

20

75

สภาพความเสื่อมโทรมของแหล่งท่องเที่ยว ด้านสถานที่เฉพาะคุณค่าทางด้านชีวภาพ	ระดับความเสื่อม		ระดับที่จะต้องปรับ	
	$\bar{X}$	S.D. ความสำคัญ	$\bar{X}$	S.D. ความสำคัญ
	3.01	1.37	3.01	1.37
	4.01	1.75	4.01	1.36
	3.44	1.36	3.44	1.75
รวม	3.49	1.49 ปานกลาง	3.49	1.49 ปานกลาง



$(\bar{X} = 3.49)$  แต่เมื่อพิจารณาในแต่ละรายด้านพบว่า สิ่งที่จะต้องปรับปรุงซึ่งจัดอยู่ในระดับ  $(\bar{X} = 4.01)$

สภาพความเสื่อมโทรมของแหล่งท่องเที่ยว ด้านสถานที่เฉพาะคุณค่าทางกายภาพ	ระดับความเสื่อม			ระดับที่จะต้องปรับ		
	$\bar{X}$	S.D.	ความสำคัญ	$\bar{X}$	S.D.	ความสำคัญ
	3.53	1.18		2.53	1.18	
	2.52	1.19		2.52	1.19	
	4.59	1.23		4.59	1.23	
รวม	3.55	1.2	มาก	3.55	1.2	มาก

จากตารางพบว่า สภาพความเสื่อมโทรมของแหล่งท่องเที่ยวด้านสถานที่ซึ่งเป็นด้าน

( $\bar{X} = 3.55$ )

( $\bar{X} = 4.59$ )

( $\bar{X} = 2.52$ )

( $\bar{X} = 3.53$ )

( $\bar{X} = 3.55$ ) แต่เมื่อพิจารณาในแต่ละรายด้านพบว่า สิ่งที่จะต้องปรับปรุงซึ่งจัดอยู่ในระดับ มากได้แก่

( $\bar{X} = 4.59$ )

สภาพความเสื่อมโทรมของแหล่งท่องเที่ยว คุณค่าทางสังคม	ระดับความเสื่อม			ระดับที่จะต้องปรับ		
	$\bar{X}$	S.D.	ความสำคัญ	$\bar{X}$	S.D.	ความสำคัญ
	4.56	1.24		4.56	1.24	
	4.66	1.34		4.66	1.34	
รวม	4.61	1.29	มากที่สุด	4.61	1.29	มากที่สุด

จกตารางพบว่ สภากวามเสือมโทรมของแหล่งท่งเทืยวด้ำนคุณค่าง้างคม พบว่  
( $\bar{x} = 4.61$ )

( $\bar{x} = 4.66$ )

( $\bar{x} = 4.56$ )

( $\bar{x} = 4.61$ )

( $\bar{x} = 4.66$ )

78

เกืยวกับสภากวามเสือมโทรมของแหล่งท่งเทืยวด้ำนคววม

สภากวามเสือมโทรมของแหล่งท่งเทืยว	ระดับคววมเสือม		ระดับท่งจะด้องปรบ		
	คววมสะฮาด	$\bar{X}$ S.D.	คววมสําคัญ	$\bar{X}$ S.D.	คววมสําคัญ
สถำนท่งแหล่งท่งเทืยว		3.82 .64		3.82 .64	
		4.51 .50		4.51 .50	
		4.51 .58		4.51 .58	
		4.22 .79		4.22 .79	
		3.56 .50		3.56 .50	
		4.46 .48		4.46 .48	
รวม		4.18 0.58	มาก	4.18 0.58	ค่วนมาก

( $\bar{x} = 4.18$ )

3

( $\bar{x} = 4.51$ )

( $\bar{x} = 4.46$ )

( $\bar{x} = 4.22$ )

( $\bar{x} = 4.00$ )



3

 $(\bar{x} = 4.46)$  $(\bar{x} = 4.22)$  $(\bar{x} = 4.51)$ 

79

สภาพความเสื่อมโทรมของแหล่งท่องเที่ยว การบริหารจัดการ	ระดับความเสื่อม		ระดับที่จะต้องปรับ	
	$\bar{x}$	S.D.	ความสำคัญ	$\bar{x}$ S.D. ความสำคัญ
	4.44	.42		4.44 .42
	3.51	.83		3.51 .83
	4.52	.50		4.52 .50
	4.28	.76		4.28 .76
	4.54	.66		4.54 .66
	4.51	.50		4.51 .50
<b>รวม</b>	<b>4.30</b>	<b>0.61</b>	<b>มาก</b>	<b>4.30 0.61</b>

จากตารางพบว่า สภาพความเสื่อมโทรมของแหล่งท่องเที่ยวด้านการบริหารจัดการ  
 $(\bar{x} = 4.30)$  แต่เมื่อพิจารณาในแต่ละรายด้าน พบว่า สิ่งที่จะต้องปรับปรุงซึ่งจัดอยู่ในระดับ มากที่สุด  
 $(\bar{x} = 4.54)$  แต่เมื่อพิจารณาในแต่ละรายด้าน พบว่า สิ่งที่จะต้องปรับปรุงซึ่งจัดอยู่ในระดับ มากที่สุด  
 $(\bar{x} = 4.52)$  แต่เมื่อพิจารณาในแต่ละรายด้าน พบว่า สิ่งที่จะต้องปรับปรุงซึ่งจัดอยู่ในระดับ มากที่สุด  
 $(\bar{x} = 5.51)$

$(\bar{x} = 4.30)$  แต่เมื่อพิจารณาในแต่ละรายด้าน พบว่า สิ่งที่จะต้องปรับปรุงซึ่งจัดอยู่ในระดับ มากที่สุด  
 $(\bar{x} = 4.54)$

ด้านการติดตามและการประเมินการเปลี่ยนแปลงของพื้นที่อันเนื่องมาจากการท่องเที่ยว ( $\bar{X} = 4.52$ )

( $\bar{X} = 5.51$ )

80

สภาพความเสื่อมโทรมของแหล่งท่องเที่ยว ด้านการจัดการการท่องเที่ยว	ระดับความเสื่อม			ระดับที่จะต้องปรับ		
	$\bar{X}$	S.D.	ความสำคัญ	$\bar{X}$	S.D.	ความสำคัญ
	3.51	.67		3.51	.67	
	3.45	.69		3.45	.69	
	4.71	.46		4.51	.46	
	3.95	.78		3.95	.78	
	4.51	.49		4.63	.49	
	4.63	.46		4.71	.46	
รวม	4.13	0.59	มาก	4.13	0.59	ค่อนข้างมาก

ท่องเที่ยว พบว่า ผู้ตอบแบบสอบถาม เห็นว่า โดยภาพรวมแล้ว ความเสื่อมโทรมจัดอยู่

( $\bar{X} = 4.13$ )

3

( $\bar{X} = 4.71$ )

( $\bar{X} = 4.63$ )

( $\bar{X} = 4.51$ )

( $\bar{X} = 4.13$ ) แต่เมื่อพิจารณาในแต่ละรายด้านพบว่า สี่

3

( $\bar{X} = 4.71$ )

นำใช้ภายในแหล่งท่องเที่ยว ( $\bar{X} = 4.63$ )

( $\bar{X} = 4.51$ )

จากการวิเคราะห์ข้อมูลแหล่งเสื่อมโทรมของแหล่งท่องเที่ยวทั้ง 10

พิจารณาถึงความแตกต่างได้ชัดเจนมากยิ่งขึ้น โดยพิจารณาจากตารางด้านล่างนี้





#### 4.1.2 วัตถุประสงค์ข้อที่ 2 เพื่อศึกษาบูรณาการแบบมีส่วนร่วมกับชุมชนและเจ้าหน้าที่

ท้องถิ่นที่เสื่อมโทรม

2

1

2

สรุปให้เป็นแผนในการพัฒนาแหล่งท่องเที่ยวที่เสื่อมโทรมไว้

- แผนพัฒนาด้านสถานที่แหล่งเที่ยวนั้น

- แผนพัฒนาด้านคุณค่าทางสังคม

- ควรมีการเพิ่มวงเงินงบประมาณเพื่อที่จะทำ  
ความสะอาดหรือซ่อม เปลี่ยนแปลงในสิ่งต่าง ๆ ต่อไปนี้ สถานที่แหล่งเที่ยว

- แผนพัฒนาการบริหารจัดการ ควรมีการเพิ่มโครงการเกี่ยวกับ

ประเมินการเปลี่ยนแปลงของพื้นที่อันเนื่องมาจากการท่องเที่ยว

อนุรักษ์กับพนักงานนำเที่ยว นักท่องเที่ยว และชุมชนที่อยู่โดยรอบพื้นที่

- ด้านการจัดการการท่องเที่ยว

- ด้านสิงอำนาจความสะดวก

#### 4.1.3 วัตถุประสงค์ข้อที่ 3

3

4.1.3.1 สภาพปัญหาโดยทั่วไปในการจัดทำฐานข้อมูลแหล่งท่องเที่ยวในเขต  
อำเภอเฉลิมพระเกียรติ จังหวัดบุรีรัมย์

74

เพศ	จำนวน	ร้อยละ
	45	45.0
	55	55.0
	100	100.0

45

75

อายุ	จำนวน	ร้อยละ
21 - 30	36	36.0
31 - 40	42	42.0
41 - 50	22	22.0
	100	100.0

42 21-30 36 31-40

76


บทบาทหน้าที่	จำนวน	ร้อยละ
.	28	28.0
.	53	53.0
.	14	14.0
.	5	5.0
	100	100.0

53

14

28

5



77

ประสบการณ์ทำงานที่แหล่งท่องเที่ยว	จำนวน	ร้อยละ
2-5	14	14.0
5-10	44	44.0
10	42	42.0
	100	100.0

5-10 44 10 42

2 5 14

78

รายละเอียด	จำนวน	ร้อยละ
	43	43.0
	20	20.0
	30	30.0
	7	7.0
	100	100.0

30 20 43 7



79

รายละเอียด	จำนวน	ร้อยละ
	79	79.0
	9	9.0
	12	12.0
	100	100.0

12	79	9
80		

รายละเอียด	จำนวน	ร้อยละ
	100	100.0

81

รายละเอียด	จำนวน	ร้อยละ
	100	100.0

82

ด้านการบริหาร	$\bar{X}$	S. D	ระดับ ความสำคัญ
	2.81	.61	
	2.54	.558	
	2.67	.68	
	2.50	.63	
	2.91	1.05	
	2.45	.63	
	2.64	0.89	
			( $\bar{X}$ )
= 2.64)			
( $\bar{X}$ = 2.91)	2		( $\bar{X}$ = 2.81)
3			
( $\bar{X}$ = 2.67)			

83

ด้านระดับปฏิบัติงานภายในแหล่งท่องเที่ยว	$\bar{X}$	S. D	ระดับ ความสำคัญ
	2.41	.79	
มีการอบรมเจ้าหน้าที่ที่เกี่ยวข้องก่อนการใช้งาน	3.65	.48	
	2.92	1.00	
	2.91	.81	
ที่เกี่ยวข้องต่อการใช้งานด้าน	3.30	.67	
	3.09	.89	
การสร้างสื่อการเรียนรู้เกี่ยวกับแหล่งท่องเที่ยว	2.34	1.13	
	2.04	1.10	
	2.67	1.10	
	2.81	0.88	

( $\bar{X} = 2.81$ )

1

( $\bar{X} = 3.65$ ) 2

( $\bar{X} = 3.30$ ) 3

( $\bar{X} = 3.09$ )

ด้านบริการวิชาการ	$\bar{X}$	S. D	ระดับ ความสำคัญ
มีการจัดระบบสารสนเทศเพื่องานด้านวิชาการเกี่ยวกับการท่องเที่ยว	2.03	.54	
	3.65	.48	
	3.23	.78	
	1.82	.78	
	2.68	0.64	

( $\bar{X} = 2.68$ )

เรียงลำดับค่าเฉลี่ยที่มากไปหาน้อยได้ดังนี้คือ อันดับ 1

( $\bar{X} = 3.65$ )      2

( $\bar{X} = 3.23$ )      3

( $\bar{X} = 3.03$ )

85

ด้านการวางแผน	$\bar{X}$	S. D	ระดับ ความสำคัญ
	2.34	.74	
	2.20	.60	
	2.03	.54	
	3.65	.48	
	3.28	.73	
	2.60	1.15	
	2.65	1.12	
	2.67	0.76	

( $\bar{X} = 2.67$ )

เรียงลำดับค่าเฉลี่ยที่มากไปหาน้อยได้ดังนี้คือ อันดับ 1

( $\bar{X} = 3.65$ ) 2

( $\bar{X} = 3.28$ ) 3

( $\bar{X} = 2.65$ )

ด้านการบริหารจัดการ	$\bar{X}$	S. D	ระดับ ความสำคัญ
	1.93	1.34	
	2.52	1.04	
	2.46	1.20	
	2.20	1.15	
/	2.86	.89	
	3.23	.81	
	2.53	1.07	

( $\bar{X} = 2.53$ )

( $\bar{X} = 3.23$ )

3

2

1

( $\bar{X} = 2.52$ )

( $\bar{X} = 2.86$ )

#### 4.1.3.2 แนวทางในการจัดทำฐานข้อมูลแหล่งท่องเที่ยวในเขตอำเภอเฉลิมพระเกียรติ

จังหวัดบุรีรัมย์

สภาพทั่วไปของปัญหาในการจัดทำฐานข้อมูลการท่องเที่ยวในเขตอำเภอเฉลิม

4.1.3.1

5

ปัญหาจากตัวเลขที่มีค่าเฉลี่ยมากไปยังตัวเลขที่มีค่าเฉลี่ยน้อยได้ตามลำดับดังนี้

( $\bar{X} = 2.81$ )

( $\bar{X} = 2.68$ )

( $\bar{X} = 2.67$ )

( $\bar{X} = 2.64$ )

( $\bar{X} = 2.53$ )

านกลางโดยการประเมินของเจ้าพนักงานที่ทำงานอยู่ภายในสำนักงานในแต่ละเขตพื้นที่ของแต่ละ  
แหล่งท่องเที่ยวก็ตาม แต่โปรแกรมในการจัดทำฐานข้อมูลนั้นปรากฏว่าในแต่ละสำนักงานยังไม่มี

2

### ประเภทที่ 1 ฐานข้อมูลภายใน

จัดทำขึ้นมาใช้เฉพาะภายในหน่วยงานที่รับผิดชอบ

1)

ท่องเที่ยวมีองค์ประกอบอะไรบ้าง และแต่ละองค์ประกอบนั้นควรจะมี

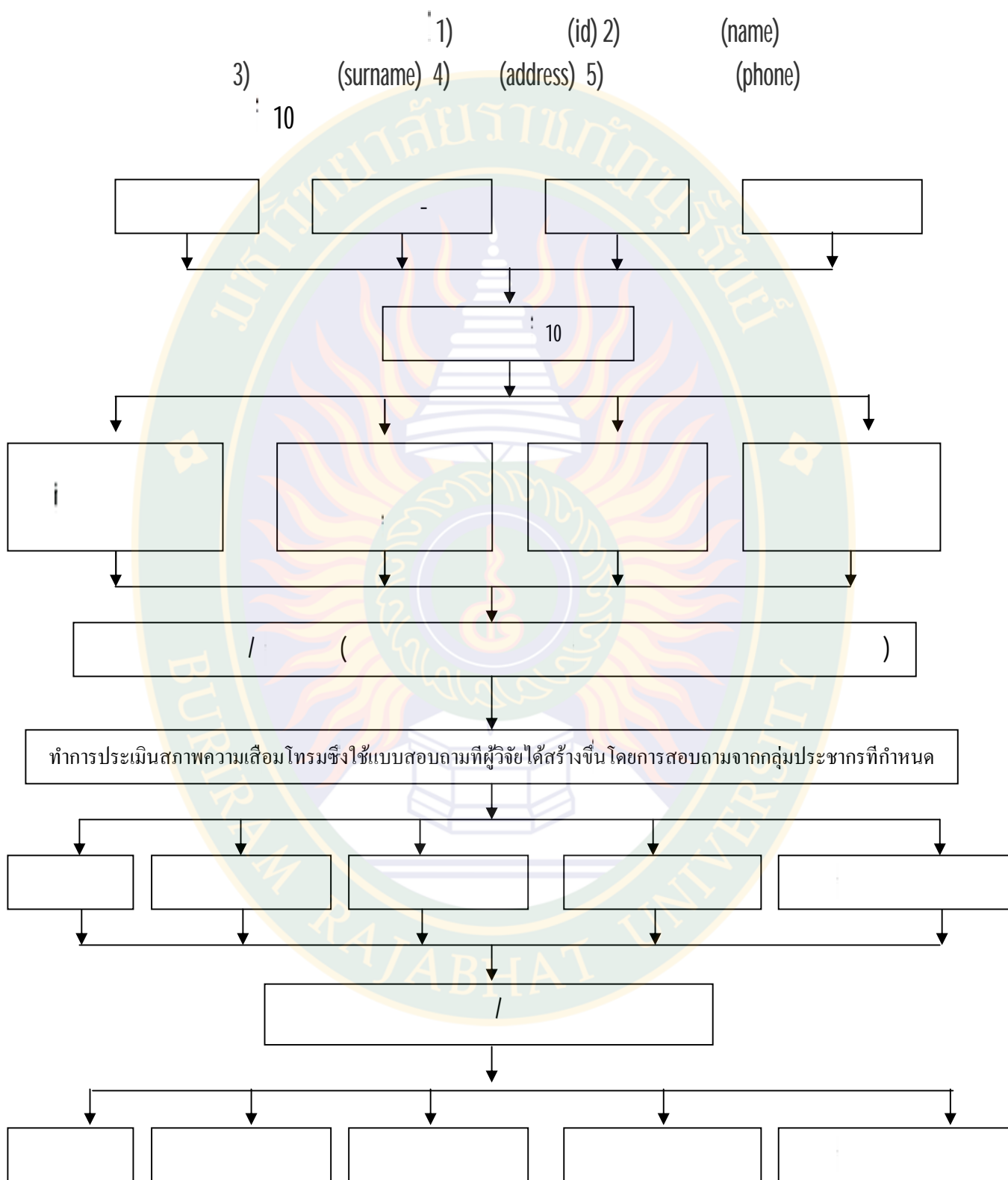
เป็น อีฐ วัตถุโบราณต่าง ๆ ถนน ห้างร้าน เป็นต้น ซึ่งสิ่งเหล่านี้หากมีการวางแผนในการบำรุงรักษา

2)

10

ในการก่อสร้างถนน เป็นต้น แต่ลักษณะการจัดทำฐานข้อมูลนั้นยังไม่มีในแผนงาน ดังนั้น จาก  
งานควรที่จะสร้างฐานข้อมูลเพื่อมาใช้ในแหล่งท่องเที่ยวซึ่งเป็นการเพิ่ม

โครงสร้างการจัดทำฐานข้อมูล





เป็นการเขียนโปรแกรมที่พัฒนาขึ้นมาเพื่อการเรียนรู้ที่สะดวกมากยิ่งขึ้น

MySQL ( ) (Relational Database Management System) SQL MySQL

MySQL AB

MySQL ทั้งในแบบที่ให้ฟรี และแบบที่ใช้ในเชิงธุรกิจ AppServ

Open Source Software Package - Apache,

- PHP, - MySQL, - phpMyAdmin

phpMyAdmin Appserv

ขั้นตอนที่ 1 <http://localhost/> 127.0.0.1 1

Appserv



รูปที่ 1 Appserv

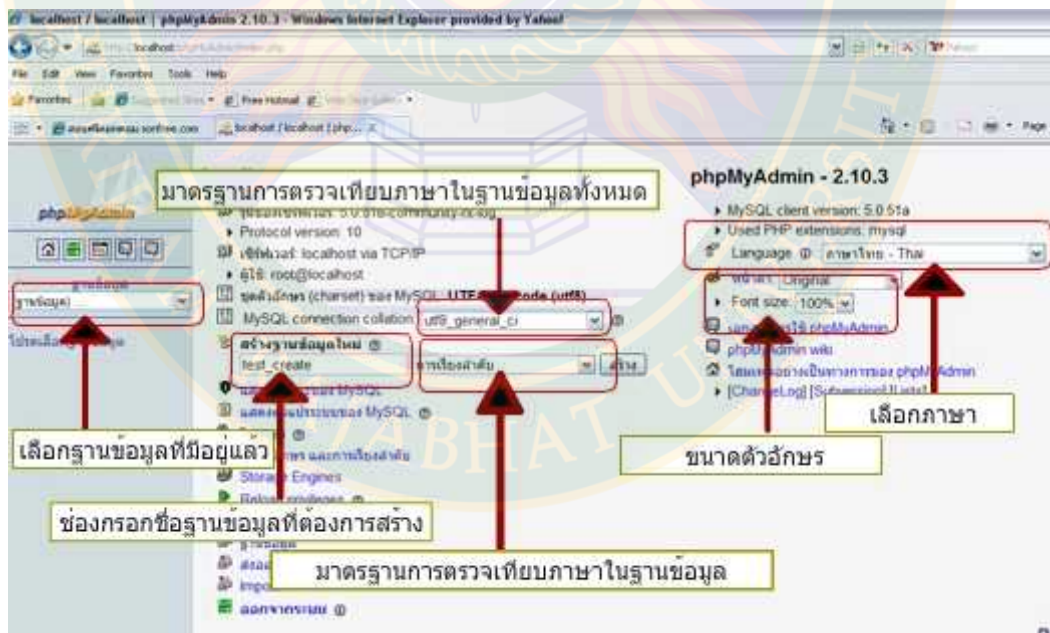
ขั้นตอนที่ 2      phpMyAdmin Database Manager Version 2.10.3      popup  
username      password      2



รูปที่ 2 popup username password

username      pass

3

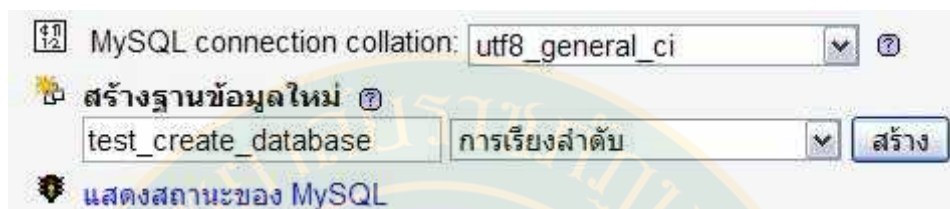


รูปที่ 3

phpMyAdmin

ขั้นตอนที่ 3 จากนั้นกรอกชื่อฐานข้อมูลที่ต้องการที่ช่อง "

4



รูปที่ 4

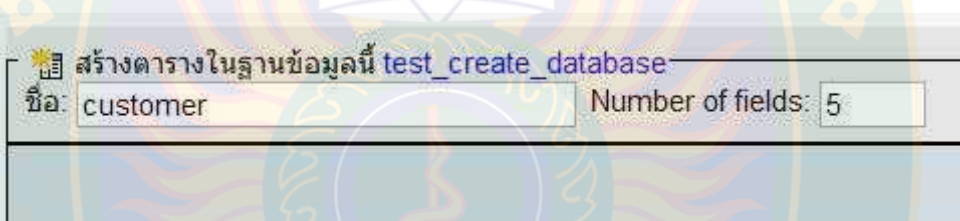
จากนั้นก็มาขั้น

"

fields

customer

fields 5 fields



รูปที่ 5

fields

ขั้นตอนที่ 4 หลังจากที่กำหนดชื่อตารางและกำหนด fields

fields

fields

1. (id)
2. (name)
3. (surname)
4. (address)
5. (phone)

6.  
⋮

137

## ชนิดของข้อมูลที่สนับสนุน

### MySQL

- - BIT ( MyISAM, InnoDB, Memory)
  - TINYINT
  - SMALLINT
  - MEDIUMINT
  - INT
  - BIGINT
- - DATETIME
  - DATE
  - TIMESTAMP
  - TIME
  - YEAR
- - CHAR
  - VARCHAR
  - BINARY
  - VARBINARY
  - BLOB
  - TEXT
  - ENUM
  - SET

เซิร์ฟเวอร์: localhost | ฐานข้อมูล: test\_create\_database | ตาราง: customer

ฟิลด์	ชนิด (i)	ความยาว/เขต¹	การเรียงลำดับ	และทำดัชนี	ว่างเปล่า (null)	ค่าปริยาย²
id	INT	11			not null	
name	VARCHAR	255			not null	
surname	VARCHAR	255			not null	
address	TEXT				not null	
phone	VARCHAR	30			not null	

รูปภาพที่ 6

(id) fields primary key auto\_increment ( customer

)



รูปที่ 7

primary key

auto\_increment

customer

field

บันทึก หรือ Add 1 field(s) ลงมือ

รูปภาพที่ 8

test\_create\_database

field

customer

ตาราง 'test\_create\_database'.customer สร้างเสร็จแล้ว

```

คำสั่ง SQL:
CREATE TABLE `customer` (
  `id` INT(11) NOT NULL AUTO_INCREMENT PRIMARY KEY,
  `name` VARCHAR(255) NOT NULL,
  `surname` VARCHAR(255) NOT NULL,
  `address` TEXT NOT NULL,
  `phone` VARCHAR(30) NOT NULL,
) ENGINE = MYISAM
    
```

ฟิลด์	ชนิด	การเรียงลำดับ	และทำดัชนี	ว่างเปล่า (null)	ค่าปริยาย	ตั้งคีย์	การตั้งค่า
<input type="checkbox"/> id	int(11)			ไม่		auto_increment	<input type="checkbox"/> <input type="checkbox"/> <input type="checkbox"/> <input type="checkbox"/> <input type="checkbox"/> <input type="checkbox"/>
<input type="checkbox"/> name	varchar(255)	utf_general_ci		ไม่			<input type="checkbox"/> <input type="checkbox"/> <input type="checkbox"/> <input type="checkbox"/> <input type="checkbox"/> <input type="checkbox"/>
<input type="checkbox"/> surname	varchar(255)	utf_general_ci		ไม่			<input type="checkbox"/> <input type="checkbox"/> <input type="checkbox"/> <input type="checkbox"/> <input type="checkbox"/> <input type="checkbox"/>
<input type="checkbox"/> address	text	utf_general_ci		ไม่			<input type="checkbox"/> <input type="checkbox"/> <input type="checkbox"/> <input type="checkbox"/> <input type="checkbox"/> <input type="checkbox"/>
<input type="checkbox"/> phone	varchar(30)	utf_general_ci		ไม่			<input type="checkbox"/> <input type="checkbox"/> <input type="checkbox"/> <input type="checkbox"/> <input type="checkbox"/> <input type="checkbox"/>

แสดง เสนอโครงสร้างตาราง (i) Add 1 field(s) ที่จุดสุดท้ายของตาราง ที่จุดเริ่มต้นของตาราง หนึ่ง id ลงมือ

รูปที่ 7

customer

งท่องเที่ยวว่าควรที่จะมีการสร้างเพื่อ

**ประกาศที่ 2 ฐานข้อมูลภายนอก**

- 1) เว็บไซต์แหล่งท่องเที่ยวจากระบบแหล่งท่องเที่ยวครบทั้ง 10
  - 2)
    - 3) ขาดองค์ประกอบอื่น ๆ ที่ครบวงจรซึ่งควรระบุไว้ในเว็บไซต์ เช่น เส้นทางกร
    - 4) รายละเอียดที่เป็นประเพณี เทศกาล และกิจกรรมต่าง ๆ ของแต่ละแหล่งท่องเที่ยว 5)
    - 6)
      - 1.
      - 2.
      3. สถิตินักท่องเที่ยวในประเทศ ต่างประเทศและช่วงเวลาการท่องเที่ยวที่นิยมมาเยี่ยมชม
      4. 10
      - 5.
- ได้เสมือนจริง ซึ่งสามารถคลิกได้ไปเรื่อย ๆ เหมือนได้ไปเที่ยวชมสถานที่จริง
- 6.
  - 7.
  - 8.
  - 9.
- พาเยี่ยมชมในสถานที่ต่าง ๆ

ตารางที่ 81 เปรียบเทียบระดับความเสื่อมโทรมและที่จะต้องปรับปรุงในแต่ละด้านของแหล่งท่องเที่ยวทั้ง 10 แห่ง

รายละเอียดแต่ละด้าน	เขพนมรุ้ง	ปราสาทเมืองต่ำ	บารายเมืองต่ำ	ภูฏาณี	วัดปราสาทบูรพาราม	เขาลายบัว	พิพิธภัณฑสถานโบราณสถาน	แหล่งผลิตผ้าไหม	เชิงครีวเกษตร	หมู่บ้านโลกเมือง
<b>ด้านสถานที่เฉพาะคุณค่าทางด้านชีวภาพ</b>	ระดับ	ระดับ	ระดับ	ระดับ	ระดับ	ระดับ	ระดับ	ระดับ	ระดับ	ระดับ
ความหลากหลายของระบบนิเวศน์แหล่งท่องเที่ยว	ปานกลาง	มาก	มาก	มาก	ปานกลาง	ปานกลาง	ปานกลาง	ปานกลาง	มาก	ปานกลาง
ความอุดมสมบูรณ์และความเป็นธรรมชาติของแหล่งท่องเที่ยว	มาก	มาก	มาก	มาก	มาก	ปานกลาง	มาก	น้อย	มาก	มาก
ความโดดเด่นเฉพาะตัวของแหล่งท่องเที่ยว	มาก	มาก	ปานกลาง	มาก	ปานกลาง	มาก	มาก	ปานกลาง	มาก	ปานกลาง
<b>ด้านสถานที่เฉพาะคุณค่าทางกายภาพ</b>	ระดับ	ระดับ	ระดับ	ระดับ	ระดับ	ระดับ	ระดับ	ระดับ	ระดับ	ระดับ
จำนวนประเภทของแหล่งท่องเที่ยวธรรมชาติ	ปานกลาง	มาก	มาก	มากที่สุด	มาก	มาก	มาก	มาก	มาก	มาก
ขนาดของแหล่งท่องเที่ยว	ไม่มีเสื่อม	ปานกลาง	ปานกลาง	มากที่สุด	ปานกลาง	ปานกลาง	ปานกลาง	ปานกลาง	ปานกลาง	ปานกลาง
สภาพความสวยงามทางกายภาพและสภาพภูมิทัศน์ของแหล่งท่องเที่ยว	ปานกลาง	มาก	มาก	มากที่สุด	มาก	ปานกลาง	มาก	มาก	มาก	มากที่สุด
<b>คุณค่าทางสังคม</b>	ระดับ	ระดับ	ระดับ	ระดับ	ระดับ	ระดับ	ระดับ	ระดับ	ระดับ	ระดับ
คุณค่าต่อวิถีชีวิตความเป็นอยู่ของชุมชนท้องถิ่น	น้อย	ปานกลาง	ปานกลาง	ปานกลาง	ปานกลาง	ปานกลาง	ปานกลาง	ปานกลาง	ปานกลาง	มากที่สุด
คุณค่าทางด้านประวัติศาสตร์ ประเพณี และวัฒนธรรม	ปานกลาง	มาก	ปานกลาง	มากที่สุด	มากที่สุด	มาก	มาก	มาก	มาก	มากที่สุด
<b>ความสะอาด</b>	ระดับ	ระดับ	ระดับ	ระดับ	ระดับ	ระดับ	ระดับ	ระดับ	ระดับ	ระดับ
สถานที่แหล่งท่องเที่ยว	มาก	มาก	มาก	มาก	มาก	มาก	มาก	มาก	มาก	มาก
ห้องน้ำ	มาก	มาก	มาก	มาก	มาก	มาก	มาก	มาก	มาก	มาก
ถนนและเส้นทางเดินภายในแหล่งท่องเที่ยว	มาก	มาก	มาก	มาก	มาก	มาก	มาก	มาก	มาก	มาก
ร้านอาหาร	มาก	มาก	มาก	มาก	มาก	มาก	มาก	มาก	มาก	มาก
สถานที่พักบริเวณใกล้เคียงแหล่งท่องเที่ยว	มาก	มาก	มาก	มาก	มาก	มาก	มาก	มาก	มาก	มาก
รถบริการภายในแหล่งท่องเที่ยว	มาก	มาก	มาก	มาก	มาก	มาก	มาก	มาก	มาก	มาก

รายละเอียดแต่ละด้าน	เขพนมรุ้ง	ปราสาทเมืองต่ำ	บารายเมืองต่ำ	ฤทธิภูมิ	วัดปราสาทบูรพาราม	เขปาลายบัว	พิพิธภัณฑสถานโบราณสถาน	แหล่งผลิตผ้าไหม	เชิงคร้วเกษกร	หมู่บ้านโลกเมือง
<b>การบริหารจัดการ</b>	ระดับ	ระดับ	ระดับ	ระดับ	ระดับ	ระดับ	ระดับ	ระดับ	ระดับ	ระดับ
การอนุรักษ์แหล่งท่องเที่ยว	มาก	มาก	มากที่สุด	มาก	มาก	มาก	มาก	มาก	มาก	มาก
ด้านการจัดการการใช้ประโยชน์ของตัวแหล่งท่องเที่ยว	น้อย	มาก	มากที่สุด	มากที่สุด	มาก	มาก	มาก	มาก	มาก	มาก
ด้านการติดตามและการประเมินการเปลี่ยนแปลงของพื้นที่อันเนื่องมาจากการท่องเที่ยว	ปานกลาง	มากที่สุด	มากที่สุด	มากที่สุด	มากที่สุด	มากที่สุด	มากที่สุด	มากที่สุด	มากที่สุด	มากที่สุด
การจัดการของเสียและสภาพแวดล้อมบริเวณโดยรอบแหล่งท่องเที่ยว	ปานกลาง	มาก	มากที่สุด	มาก	มาก	มาก	มาก	มาก	มาก	มาก
การจัดการด้านกิจกรรมการท่องเที่ยวที่เหมาะสม	ปานกลาง	มากที่สุด	มากที่สุด	มากที่สุด	มากที่สุด	มากที่สุด	มากที่สุด	มากที่สุด	มากที่สุด	มากที่สุด
การให้ความรู้ถึงคุณค่าของแหล่งท่องเที่ยวและการอนุรักษ์กับพนักงานนำเที่ยว นักท่องเที่ยว และชุมชนที่อยู่โดยรอบพื้นที่	มาก	มากที่สุด	มากที่สุด	มากที่สุด	มากที่สุด	มากที่สุด	มากที่สุด	มากที่สุด	มากที่สุด	มากที่สุด
<b>ด้านการจัดการการท่องเที่ยว</b>	ระดับ	ระดับ	ระดับ	ระดับ	ระดับ	ระดับ	ระดับ	ระดับ	ระดับ	ระดับ
การจัดการด้านการบริการและสาธารณูปโภคขั้นพื้นฐานแก่นักท่องเที่ยว	มาก	มาก	มากที่สุด	มาก	มาก	มาก	มาก	มาก	มาก	มาก
ศูนย์บริการที่ให้ข้อมูลแหล่งท่องเที่ยวและความสะดวกแก่นักท่องเที่ยว	มาก	มาก	มากที่สุด	ปานกลาง	มากที่สุด	มาก	มาก	มาก	มาก	มาก
การมีส่วนร่วมของชุมชนท้องถิ่น	มากที่สุด	มากที่สุด	มากที่สุด	มากที่สุด	ปานกลาง	มากที่สุด	มากที่สุด	มากที่สุด	มากที่สุด	มากที่สุด
ถนนภายในแหล่งท่องเที่ยว	มาก	มาก	มาก	มาก	มาก	มาก	มาก	มาก	มาก	มาก
ไฟฟ้าภายในแหล่งท่องเที่ยว	มากที่สุด	มากที่สุด	มากที่สุด	มากที่สุด	น้อย	มากที่สุด	มากที่สุด	มากที่สุด	มากที่สุด	มากที่สุด
น้ำใช้ภายในแหล่งท่องเที่ยว	มากที่สุด	มากที่สุด	มากที่สุด	มากที่สุด	มาก	มากที่สุด	มากที่สุด	มากที่สุด	มากที่สุด	มากที่สุด



## บทที่ 5

### สรุป ข้อเสนอแนะและอภิปรายผล

งานวิจัยเรื่อง แนวทางการพัฒนาแหล่งท่องเที่ยวที่เชื่อมโยงมโหรีมเชิงบูรณาการร่วมกับชุมชนและการจัดทำฐานข้อมูลแหล่งท่องเที่ยวในเขตอำเภอเฉลิมพระเกียรติจังหวัดบุรีรัมย์ ผู้วิจัยได้สรุปผลการดำเนินการวิจัยไปแล้วในเนื้อหาบทที่ 4 ในบทนี้ จะขอนำเนื้อหาเหล่านั้นมาวิเคราะห์เพื่อให้มองเห็นภาพตามวัตถุประสงค์ที่ได้ตั้งไว้

#### 5.1 ความสำคัญของปัญหา

อำเภอเฉลิมพระเกียรติ เป็นอำเภอหนึ่งที่มีแหล่งท่องเที่ยวเชิงประวัติศาสตร์และวัฒนธรรมมากที่สุด ในจังหวัดบุรีรัมย์ โดยเฉพาะอย่างยิ่ง พนมรุ้ง ปราสาทเมืองต่ำ เป็นต้น ในปีหนึ่ง ๆ แหล่งท่องเที่ยวเหล่านี้ได้มีนักท่องเที่ยวทั้งชาวไทยและชาวต่างประเทศมาเที่ยวชมเป็นจำนวนมาก และสร้างรายได้ให้กับจังหวัดตลอดมา โดยเฉพาะอย่างยิ่งชุมชนก็ได้มีโอกาสในการนำสินค้าของตนมาจำหน่ายในบริเวณแหล่งท่องเที่ยวนั้น ๆ อย่างไรก็ตามหลายปีที่ผ่านมาจะสังเกตเห็นว่า แหล่งท่องเที่ยวทุกที่ในเขตอีสานตอนใต้ได้ซบเซาซบเซาลงและมีสภาพที่เสื่อมโทรม สภาพปัญหาเหล่านี้เกิดขึ้นหลายสาเหตุ เช่น 1) นักท่องเที่ยวเป็นจำนวนมากได้ทำลายสิ่งเหล่านั้นอาจจะโดยเจตนาหรือไม่เจตนา 2) สภาพการท่องเที่ยวพุดตามธรรมชาติของแหล่งท่องเที่ยว 3) ไม่มีโปรแกรมสำหรับบันทึกข้อมูลส่วนประกอบต่าง ๆ ของแหล่งท่องเที่ยวพร้อมกับไม่มีการระบุว่าส่วนประกอบไหนเป็นส่วนประกอบที่ควรจะปรับปรุง 4) ไม่มีแผนแม่บทที่ดีในการพัฒนาและปรับปรุงแหล่งท่องเที่ยว โดยเฉพาะแหล่งท่องเที่ยวที่เสื่อมโทรม ด้วยเหตุนี้เองเพื่อแก้ปัญหาต่างๆ เหล่านี้ การศึกษาถึงสภาพความเสื่อมโทรมของแหล่งท่องเที่ยวที่มีอยู่ในเขตอำเภอเฉลิมพระเกียรติ จังหวัดบุรีรัมย์ และการสังเคราะห์ให้เป็นแผนพัฒนาแหล่งท่องเที่ยวที่เสื่อมโทรม รวมทั้งแนวทางในการจัดทำฐานข้อมูลทางอิเล็กทรอนิกส์ให้แก่แหล่งท่องเที่ยวในเขตอำเภอเฉลิมพระเกียรติ จังหวัดบุรีรัมย์ จึงเป็นสิ่งสำคัญยิ่งที่จะต้องให้ความสำคัญ ผู้วิจัยจึงสนใจที่จะศึกษาเพื่อแก้ปัญหาดังกล่าว

## 5.2 คำถามการวิจัย

5.2.1 เพื่อศึกษาสภาพความเสื่อมโทรมของแหล่งท่องเที่ยวที่มีอยู่ในเขตอำเภอเฉลิมพระเกียรติ จังหวัดบุรีรัมย์

5.2.2 เพื่อศึกษาบูรณาการแบบมีส่วนร่วมกับชุมชนและเจ้าหน้าที่ที่เกี่ยวข้องในแหล่งท่องเที่ยวในเขตอำเภอเฉลิมพระเกียรติแล้วสังเคราะห์ให้เป็นแผนพัฒนาแหล่งท่องเที่ยวที่เสื่อมโทรม

5.2.3 เพื่อศึกษาแนวทางในการจัดทำเป็นฐานข้อมูลทางอิเล็กทรอนิกส์ให้แก่แหล่งท่องเที่ยวในเขตอำเภอเฉลิมพระเกียรติ จังหวัดบุรีรัมย์

## 5.3 สรุปผลการวิจัย

ด้านสภาพความเสื่อมโทรมของแหล่งท่องเที่ยวที่มีอยู่ในเขตอำเภอเฉลิมพระเกียรติในด้านต่าง ๆ นั้น ผู้วิจัยได้ทำการสำรวจข้อมูลจากกลุ่มประชากรรวมทั้งหมด 800 คน โดยกระจายไปภายในแหล่งท่องเที่ยวทั้ง 10 แห่ง ดังต่อไปนี้

**แหล่งท่องเที่ยวปราสาทเขาพนมรุ้ง** ผู้ตอบแบบสอบถามส่วนใหญ่เป็นเพศหญิง มีอายุอยู่ระหว่าง 51-60 ปี โดยเป็นกลุ่มชาวบ้านจำนวน 30 คน นักท่องเที่ยวจำนวน 30 คน ผู้นำชุมชนจำนวน 10 คน และเจ้าหน้าที่รัฐจำนวน 10 คน โดยเจ้าหน้าที่รัฐส่วนมากจะมีประสบการณ์การทำงานมาแล้วตั้งแต่ 2 ปีขึ้นไป ซึ่งประชาชนที่ทำการสำรวจนั้นส่วนมากจะสำเร็จการศึกษาในระดับปริญญาตรี ซึ่งทั้งหมดเหล่านี้มีความคิดเห็นเกี่ยวกับสภาพความเสื่อมโทรมของแหล่งท่องเที่ยวเขาพนมรุ้ง ดังนี้

สภาพความเสื่อมโทรมของแหล่งท่องเที่ยวด้านสถานที่เชิงคุณค่าทางชีวภาพ โดยภาพรวมแล้วเห็นว่า มีความเสื่อมโทรมจัดอยู่ในระดับ มาก แต่เมื่อพิจารณาในแต่ละรายด้านพบว่า ความเสื่อมโทรมของปราสาทพนมรุ้งด้านชีวภาพ ที่จัดอยู่ในระดับ มาก ได้แก่ ความอุดมสมบูรณ์และความเป็นธรรมชาติของแหล่งท่องเที่ยว และถือว่าเป็น สิ่งที่จะต้องปรับปรุง อยู่ในระดับ มาก

สภาพความเสื่อมโทรมของแหล่งท่องเที่ยวด้านสถานที่ซึ่งเป็นด้านคุณค่าทางกายภาพ โดยภาพรวมแล้วพบว่า ความเสื่อมโทรมจัดอยู่ในระดับ เสื่อมน้อย แต่เมื่อพิจารณาในแต่ละรายด้านพบว่า ความเสื่อมโทรมของปราสาทพนมรุ้งด้านกายภาพ ที่จัดอยู่ในระดับ เสื่อมปานกลาง ได้แก่ สภาพความสวยงามทางกายภาพและสภาพภูมิทัศน์ของแหล่งท่องเที่ยว และถือว่าเป็น สิ่งที่จะต้องปรับปรุงซึ่งจัดอยู่ในระดับ ปานกลาง แต่ที่น่าสังเกตก็คือ สิ่งที่ไม่มีความเสื่อม คือ ขนาดของแหล่งท่องเที่ยว

สภาพความเสื่อมโทรมของแหล่งท่องเที่ยวด้านคุณค่าทางสังคม โดยภาพรวมแล้ว พบว่า จัดอยู่ในระดับ ปานกลาง แต่เมื่อพิจารณาในแต่ละรายด้านพบว่า ความเสื่อมโทรมของปราสาทพนมรุ้งด้านคุณค่าทางสังคม จัดอยู่ในระดับ เสื่อมปานกลาง ได้แก่ คุณค่าทางด้านประวัติศาสตร์ ประเพณี และวัฒนธรรม และถือว่าเป็น สิ่งที่จะต้องปรับปรุงซึ่งจัดอยู่ในระดับ ปานกลาง

สภาพความเสื่อมโทรมของแหล่งท่องเที่ยวด้านสะอาด โดยภาพรวมแล้ว ความเสื่อมโทรมจัดอยู่ในระดับ มาก แต่เมื่อพิจารณาในแต่ละรายด้านพบว่า ความเสื่อมโทรมของปราสาทพนมรุ้งด้านความสะอาด ซึ่งจัดอยู่ในระดับ เสื่อมมาก ได้แก่ ห้องน้ำ และถือว่า เป็นสิ่งที่จะต้องปรับปรุงซึ่งจัดอยู่ในระดับ ค่อนข้างมาก

สภาพความเสื่อมโทรมของแหล่งท่องเที่ยวด้านการบริหารจัดการ โดยภาพรวมแล้ว ความเสื่อมโทรมจัดอยู่ในระดับ ปานกลาง แต่เมื่อพิจารณาในแต่ละรายด้านพบว่า ความเสื่อมโทรมของปราสาทพนมรุ้งด้านการบริหารจัดการ ซึ่งจัดอยู่ในระดับ เสื่อมมาก ได้แก่ การอนุรักษ์แหล่งท่องเที่ยว และถือว่า เป็นสิ่งที่จะต้องปรับปรุงซึ่งจัดอยู่ในระดับ ปานกลาง

สภาพความเสื่อมโทรมของแหล่งท่องเที่ยวด้านการจัดการการท่องเที่ยว โดยภาพรวมแล้ว ความเสื่อมโทรมจัดอยู่ในระดับ มาก แต่เมื่อพิจารณาในแต่ละรายด้านพบว่า ความเสื่อมโทรมของปราสาทพนมรุ้งด้านการจัดการการท่องเที่ยว ซึ่งจัดอยู่ในระดับ เสื่อมมาก ได้แก่ การมีส่วนร่วมของชุมชนท้องถิ่น และถือว่า เป็นสิ่งที่จะต้องปรับปรุงซึ่งจัดอยู่ในระดับ ค่อนข้างมาก

#### **แหล่งท่องเที่ยวปราสาทเมืองต่ำ**

ผู้ตอบแบบสอบถามโดยส่วนใหญ่เป็นเพศหญิง ส่วนใหญ่มีอายุอยู่ระหว่าง 51-60 ปี โดยเป็นกลุ่มชาวบ้านจำนวน 30 คน นักท่องเที่ยวจำนวน 30 คน ผู้นำชุมชนจำนวน 10 คน และเจ้าหน้าที่รัฐจำนวน 10 คน ส่วนใหญ่จะประสบการณ์การทำงานมาแล้วตั้งแต่ 2 ปีขึ้นไป ส่วนระดับการศึกษา โดยภาพรวมของทุกกลุ่มจะสำเร็จการศึกษาในระดับปริญญาตรี ซึ่งทั้งหมดเหล่านี้มีความคิดเห็นเกี่ยวกับสภาพความเสื่อมโทรมของแหล่งท่องเที่ยวปราสาทเมืองต่ำ ดังนี้

สภาพความเสื่อมโทรมของแหล่งท่องเที่ยวด้านสถานที่ เฉพาะที่เป็นคุณค่าทางด้านชีวภาพ โดยภาพรวมแล้ว พบว่า ความเสื่อมโทรมจัดอยู่ในระดับ มาก แต่เมื่อพิจารณาในแต่ละรายด้านพบว่า ความเสื่อมโทรมของปราสาทเมืองต่ำด้านชีวภาพซึ่งจัดอยู่ในระดับ มาก ได้แก่ ความอุดมสมบูรณ์และความเป็นธรรมชาติของแหล่งท่องเที่ยวและถือว่า เป็นสิ่งที่จะต้องปรับปรุงซึ่งจัดอยู่ในระดับ ค่อนข้างมาก

สภาพความเสื่อมโทรมของแหล่งท่องเที่ยวด้านสถานที่ซึ่งเป็นด้านคุณค่าทางกายภาพ โดยภาพรวมแล้ว ความเสื่อมโทรมจัดอยู่ในระดับ เสื่อมปานกลาง แต่เมื่อพิจารณาในแต่ละรายด้านพบว่า ความเสื่อมโทรมของปราสาทเมืองต่ำด้านกายภาพ จัดอยู่ในระดับ มาก ได้แก่ สภาพความสวยงามทางกายภาพและสภาพภูมิทัศน์ของแหล่งท่องเที่ยวและถือว่า เป็นสิ่งที่จะต้องปรับปรุงซึ่งจัดอยู่ในระดับ ค่อนข้างมาก

สภาพความเสื่อมโทรมของแหล่งท่องเที่ยวด้านคุณค่าทางสังคม โดยภาพรวมแล้ว ความเสื่อมโทรมจัดอยู่ในระดับ มาก แต่เมื่อพิจารณาในแต่ละรายด้านพบว่า ความเสื่อมโทรมของปราสาท

เมืองคำด้านคุณค่าทางสังคม จัดอยู่ในระดับ เสื่อมมาก ได้แก่ คุณค่าทางด้านประวัติศาสตร์ ประเพณี และวัฒนธรรม และถือว่าเป็นสิ่งที่จะต้องปรับปรุงซึ่งจัดอยู่ในระดับ ค่อนข้างมาก

สภาพความเสื่อมโทรมของแหล่งท่องเที่ยวด้านสะอาด โดยภาพรวมแล้ว ความเสื่อมโทรมจัดอยู่ในระดับ มาก แต่เมื่อพิจารณาในแต่ละรายด้านพบว่า ความเสื่อมโทรมของปราสาทเมืองคำด้านความสะอาด ซึ่งจัดอยู่ในระดับ เสื่อมมากที่สุด ได้แก่ ห้องน้ำและถนนและเส้นทางเดินภายในแหล่งท่องเที่ยว และถือว่าเป็นสิ่งที่จะต้องปรับปรุงซึ่งจัดอยู่ในระดับ ค่อนข้างมากที่สุด

สภาพความเสื่อมโทรมของแหล่งท่องเที่ยวด้านการบริหารจัดการ โดยภาพรวมแล้ว ความเสื่อมโทรมจัดอยู่ในระดับ มาก แต่เมื่อพิจารณาในแต่ละรายด้านพบว่า ความเสื่อมโทรมของปราสาทเมืองคำด้านการบริหารจัดการ ซึ่งจัดอยู่ในระดับ เสื่อมมากที่สุด ได้แก่ การจัดการด้านกิจกรรมการท่องเที่ยวที่เหมาะสม และถือว่าเป็นสิ่งที่จะต้องปรับปรุงซึ่งจัดอยู่ในระดับ ค่อนข้างมากที่สุด

สภาพความเสื่อมโทรมของแหล่งท่องเที่ยวด้านการจัดการการท่องเที่ยว โดยภาพรวมแล้ว ความเสื่อมโทรมจัดอยู่ในระดับ มาก แต่เมื่อพิจารณาในแต่ละรายด้านพบว่า ความเสื่อมโทรมของปราสาทเมืองคำด้านการจัดการการท่องเที่ยว ซึ่งจัดอยู่ในระดับ เสื่อมมาก ได้แก่ การมีส่วนร่วมของชุมชนท้องถิ่น และถือว่าเป็นสิ่งที่จะต้องปรับปรุงซึ่งจัดอยู่ในระดับ ค่อนข้างมาก

#### **แหล่งท่องเที่ยวบารายเมืองคำเมืองคำ**

ผู้ตอบแบบสอบถามโดยส่วนใหญ่เป็นเพศหญิง มีอายุอยู่ระหว่าง 51-60 ปี โดยเป็นกลุ่มชาวบ้านจำนวน 30 คน นักท่องเที่ยวจำนวน 30 คน ผู้นำชุมชนจำนวน 10 คน และเจ้าหน้าที่รัฐจำนวน 10 คน ส่วนใหญ่จะประสบการณ์การทำงานมาแล้วตั้งแต่ 2 ปีขึ้นไป ส่วนระดับการศึกษา โดยภาพรวมของทุกกลุ่มจะสำเร็จการศึกษาในระดับปริญญาตรี ซึ่งทั้งหมดเหล่านี้มีความคิดเห็นเกี่ยวกับสภาพความเสื่อมโทรมของแหล่งท่องเที่ยวบารายเมืองคำเมืองคำ ดังนี้

สภาพความเสื่อมโทรมของแหล่งท่องเที่ยวด้านสถานที่ซึ่งเป็นด้านคุณค่าทางชีวภาพ โดยภาพรวมแล้ว ความเสื่อมโทรมจัดอยู่ในระดับ มาก แต่เมื่อพิจารณาในแต่ละรายด้านพบว่า ความเสื่อมโทรมของบารายเมืองคำเมืองคำด้านชีวภาพซึ่งจัดอยู่ในระดับ มาก ได้แก่ ความหลากหลายของระบบนิเวศน์แหล่งท่องเที่ยว และถือว่าเป็นสิ่งที่จะต้องปรับปรุงซึ่งจัดอยู่ในระดับ ค่อนข้างมาก

สภาพความเสื่อมโทรมของแหล่งท่องเที่ยวด้านสถานที่ซึ่งเป็นด้านคุณค่าทางกายภาพ โดยภาพรวมแล้ว ความเสื่อมโทรมจัดอยู่ในระดับ เสื่อมปานกลาง แต่เมื่อพิจารณาในแต่ละรายด้านพบว่า ความเสื่อมโทรมของบารายเมืองคำเมืองคำด้านกายภาพ จัดอยู่ในระดับ มาก ได้แก่ สภาพความสวยงามทางกายภาพและสภาพภูมิทัศน์ของแหล่งท่องเที่ยว และถือว่าเป็นสิ่งที่จะต้องปรับปรุงซึ่งจัดอยู่ในระดับ ค่อนข้างมาก

สภาพความเสื่อมโทรมของแหล่งท่องเที่ยวด้านคุณค่าทางสังคม พบว่า ผู้ตอบแบบสอบถาม เห็นว่า โดยภาพรวมแล้ว ความเสื่อมโทรมจัดอยู่ในระดับ มาก แต่เมื่อพิจารณาในแต่ละรายด้านพบว่า ความเสื่อมโทรมของบารายเมืองคำเมืองคำด้านคุณค่าทางสังคม จัดอยู่ในระดับ เสื่อมมาก ได้แก่ คุณค่าทางด้านประวัติศาสตร์ ประเพณี และวัฒนธรรม และถือว่าเป็นสิ่งที่จะต้องปรับปรุงซึ่งจัดอยู่ในระดับ ค่อนข้างมาก

สภาพความเสื่อมโทรมของแหล่งท่องเที่ยวด้านสะอาด พบว่า ผู้ตอบแบบสอบถาม เห็นว่า โดยภาพรวมแล้ว ความเสื่อมโทรมจัดอยู่ในระดับ มาก แต่เมื่อพิจารณาในแต่ละรายด้านพบว่า ความเสื่อมโทรมของบารายเมืองคำเมืองคำด้านความสะอาด ซึ่งจัดอยู่ในระดับ เสื่อมมากที่สุด ได้แก่ สถานที่แหล่งท่องเที่ยว ห้องน้ำ และถนนเส้นทางเดินภายในแหล่งท่องเที่ยว และถือว่าเป็นสิ่งที่จะต้องปรับปรุงซึ่งจัดอยู่ในระดับ ค่อนข้างมากที่สุด

สภาพความเสื่อมโทรมของแหล่งท่องเที่ยวด้านการบริหารจัดการ โดยภาพรวมแล้ว ความเสื่อมโทรมจัดอยู่ในระดับ มากที่สุด แต่เมื่อพิจารณาในแต่ละรายด้านพบว่า ความเสื่อมโทรมของบารายเมืองคำเมืองคำด้านการบริหารจัดการ ซึ่งจัดอยู่ในระดับ เสื่อมมากที่สุด ได้แก่ การจัดการของเสียและสภาพแวดล้อมบริเวณ โดยรอบแหล่งท่องเที่ยว และถือว่าเป็นสิ่งที่จะต้องปรับปรุงซึ่งจัดอยู่ในระดับ ค่อนข้างมากที่สุด

สภาพความเสื่อมโทรมของแหล่งท่องเที่ยวด้านการจัดการการท่องเที่ยว พบว่า ผู้ตอบแบบสอบถาม เห็นว่า โดยภาพรวมแล้ว ความเสื่อมโทรมจัดอยู่ในระดับมาก แต่เมื่อพิจารณาในแต่ละรายด้านพบว่า ความเสื่อมโทรมของบารายเมืองคำเมืองคำด้านการจัดการการท่องเที่ยว ซึ่งจัดอยู่ในระดับ เสื่อมมากที่สุด ได้แก่ การมีส่วนร่วมของชุมชนท้องถิ่น และถือว่าเป็นสิ่งที่จะต้องปรับปรุงค่อนข้างมากที่สุด

#### แหล่งท่องเที่ยวภูฎาณี

ผู้ตอบแบบสอบถามโดยส่วนใหญ่เป็นเพศหญิง มีอายุอยู่ระหว่าง 41-50

	30	30	10
10			2

พิจารณาในแต่ละรายด้านพบว่า ความเสื่อมโทรมด้านชีวภาพซึ่งจัดอยู่ในระดับ มาก ได้แก่ ความอุดม

สมบูรณ์และความเป็นธรรมชาติของแหล่งท่องเที่ยว และถือว่าเป็นสิ่งที่จะต้องปรับปรุงซึ่งจัดอยู่ใน

สภาพความเสื่อมโทรมของแหล่งท่องเที่ยวด้าน

พบว่า ผู้ตอบแบบสอบถาม เห็นว่า โดยภาพรวมแล้ว ความเสื่อมโทรมจัดอยู่ในระดับ เสื่อมมากที่สุด

สภาพความเสื่อมโทรมของแหล่งท่องเที่ยวด้านคุณค่าทางสังคม พบว่า ผู้ตอบ

ความเสื่อมโทรมด้านคุณค่าทางสังคม จัดอยู่ในระดับ เสื่อมมาก ได้แก่

สภาพความเสื่อมโทรมของแหล่งท่องเที่ยวด้านสะอาด โดยภาพรวมแล้ว ความเสื่อม  
ระดับ มาก แต่เมื่อพิจารณาในแต่ละรายด้านพบว่า ความเสื่อมโทรมด้านความสะอาด  
3 อันดับแรก จัดอยู่ในระดับ เสื่อมมากที่สุด ได้แก่  
และถือว่าเป็นสิ่งที่จะต้องปรับปรุงซึ่งจัดอยู่ในระดับ ค่อนข้างมากที่สุด

และถือว่าเป็นสิ่งที่จะต้องปรับปรุงซึ่งจัดอยู่ในระดับ ค่อนข้างมาก

แหล่งท่องเที่ยววัดปราสาทบูรพาราม

51-60 ปี

10

30

30

2

10

ซึ่งทั้งหมดเหล่านี้มีความคิดเห็นเกี่ยวกับ

สภาพความเสื่อมโทรมของแหล่งท่องเที่ยวด้านสถานที่ซึ่งเป็นด้านคุณค่าทางชีวภาพ โดยภาพรวมแล้ว ความเสื่อมโทรมจัดอยู่ในระดับ มาก แต่เมื่อพิจารณาในแต่ละราย

แหล่งท่องเที่ยว และถือว่าเป็นสิ่งที่จะต้องปรับปรุงซึ่งจัดอยู่ในระดับ ค่อนข้างมาก

สภาพความเสื่อมโทรมของแหล่งท่องเที่ยวด้านสถานที่ซึ่งเป็นด้านคุณค่าทางกายภาพ โดยภาพรวมแล้ว ความเสื่อมโทรมจัดอยู่ในระดับ เสื่อมปานกลาง แต่เมื่อพิจารณาในแต่ละรายด้าน

และถือว่าเป็นสิ่งที่จะต้องปรับปรุงซึ่งจัดอยู่ในระดับ

สภาพความเสื่อมโทรมของแหล่งท่องเที่ยวด้านคุณค่าทางสังคม โดยภาพรวมแล้ว ความ

และถือว่าเป็นสิ่งที่จะต้องปรับปรุงซึ่งจัดอยู่ในระดับ ค่อนข้างมาก

สภาพความเสื่อมโทรมของแหล่งท่องเที่ยวด้านสะอาด โดยภาพรวมแล้ว ความเสื่อม

3

สภาพความเสื่อมโทรมของแหล่งท่องเที่ยวด้านการบริหารจัดการ โดยภาพรวมแล้ว

และถือว่าเป็นสิ่งที่จะต้องปรับปรุงซึ่งจัดอยู่ในระดับ ค่อนข้างมากที่สุด

แหล่งท่องเที่ยวเขาปลายบัด

51-60 ปี

10                      30                      30                      10  
:                      2                      :

สภาพความเสื่อมโทรมของแหล่งท่องเที่ยวด้านสถานที่ซึ่งเป็นด้านคุณค่าทางชีวภาพ

ความเสื่อมโทรมด้านชีวภาพซึ่งจัดอยู่ในระดับ มาก ได้แก่ ความโดดเด่นเฉพาะตัวของแหล่งท่องเที่ยว

โดยภาพรวมแล้ว ความเสื่อมโทรมจัดอยู่ในระดับ เสื่อมปานกลาง แต่เมื่อพิจารณาในแต่ละรายด้าน

และถือว่าเป็นสิ่งที่ต้องปรับปรุงซึ่งจัดอยู่ในระดับ ค่อนข้างมาก

และถือว่าเป็นสิ่งที่ต้องปรับปรุงซึ่งจัดอยู่ในระดับ ค่อนข้างมาก

สภาพความเสื่อมโทรมของแหล่งท่องเที่ยวด้านสะอาด โดยภาพรวมแล้ว ความเสื่อม

ว่าเป็นสิ่งที่ต้องปรับปรุงซึ่งจัดอยู่ในระดับ ค่อนข้างมากที่สุด

และถือว่าเป็นสิ่งที่ต้องปรับปรุงซึ่งจัดอยู่

และถือว่าเป็นสิ่งที่ต้องปรับปรุงซึ่งจัดอยู่ในระดับ ค่อนข้างมาก

**แหล่งท่องเที่ยวพิพิธภัณฑ์โบราณสถาน**

51-60 ปี

10	30	30	10
		2	







ซึ่งทั้งหมดเหล่านี้มีค

เกี่ยวกับสภาพความเสื่อมโทรมของแหล่งท่องเที่ยว

สภาพความเสื่อมโทรมของแหล่งท่องเที่ยวด้านสถานที่ซึ่งเป็นด้านคุณค่าทางชีวภาพ

และถือว่าเป็นสิ่งที่จะต้องปรับปรุงซึ่งจัดอยู่ในระดับ มาก

สภาพความเสื่อมโทรมของแหล่งท่องเที่ยวด้านสถานที่ซึ่งเป็นด้านคุณค่าทางกายภาพ

และถือว่าเป็นสิ่งที่จะต้องปรับปรุงซึ่งจัดอยู่ในระดับ มาก

รายด้านพบว่า ความเสื่อมโทรม ด้านคุณค่าทางสังคม จัดอยู่ในระดับ เสื่อมมาก ได้แก่

และถือว่าเป็นสิ่งที่จะต้องปรับปรุงซึ่งจัดอยู่ในระดับ มากที่สุด

สภาพความเสื่อมโทรมของแหล่งท่องเที่ยวด้านการบริหารจัดการ โดยภาพรวมแล้ว

และถือว่าเป็นสิ่งที่จะต้องปรับปรุงซึ่งจัดอยู่ในระดับ มากที่สุด

และถือว่าเป็นสิ่งที่จะต้องปรับปรุงซึ่งจัดอยู่

หมู่บ้าน โคนเมือง

51-60 ปี

10                      30                      30                      10  
:                      2                      :

สภาพความเสื่อมโทรมของแหล่งท่องเที่ยวด้านสถานที่ซึ่งเป็นด้านคุณค่าทางชีวภาพ

ามเสื่อมโทรมของแหล่งท่องเที่ยวด้านสถานที่ซึ่งเป็นด้านคุณค่าทางกายภาพ

เมื่อพิจารณาในแต่ละรายด้านพบว่า ความเสื่อมโทรม

คุณค่าทางสังคม จัดอยู่ในระดับ เสื่อมมากที่สุด ได้แก่

และถือว่าเป็นสิ่งที่จะต้องปรับปรุงซึ่งจัดอยู่ในระดับ มากที่สุด

สภาพความเสื่อมโทรมของแหล่งท่องเที่ยวด้านสะอาด โดยภาพรวมแล้ว ความเสื่อม

ระดับ มาก แต่เมื่อพิจารณาในแต่ละรายด้านพบว่า ความเสื่อมโทรมด้านความสะอาด

3

และถือว่าเป็นสิ่งที่จะต้องปรับปรุงซึ่งจัดอยู่ในระดับ มากที่สุด

เป็นสิ่งที่ต้องปรับปรุงซึ่งจัดอยู่ในระดับ มากที่สุด

## แผนพัฒนาแหล่งท่องเที่ยวที่เลื่อม ไทรม

วทีเลื่อมไทรมนัน ผู้วิจัยได้

### - แผนพัฒนาด้านสถานที่แหล่งท่องเที่ยว

#### - แผนพัฒนาด้านคุณค่าทางสังคม

#### - แผนพัฒนาด้านความสะอาด ควรมีการเพิ่มวงเงินงบประมาณเพื่อที่จะทำความสะอาด

#### - แผนพัฒนาการบริหารจัดการ ควรมีการเพิ่มโครงการเกี่ยวกับ

การเปลี่ยนแปลงของพื้นที่อันเนื่องมาจากการท่องเที่ยว

#### - ด้านการจัดการการท่องเที่ยว

ศูนย์บริการที่ให้ข้อมูลแหล่งท่องเที่ยวและความ

#### - ด้านสิ่งอำนวยความสะดวก ควรมีการเพิ่มวงเงินงบประมาณเพื่อที่จะสร้าง

นำใช้ภายในแหล่งท่องเที่ยว

ใหม่เพื่อให้เกิดความสะดวกสบายต่อการเข้าเยี่ยมชมแหล่งท่องเที่ยว

แนวทางในการจัดทำฐานข้อมูลแหล่งท่องเที่ยวในเขตอำเภอเฉลิมพระเกียรติจังหวัด  
บุรีรัมย์

31-40

5-10

ปานกลาง เช่นกัน โดยเรียงลำดับค่าเฉลี่ยที่มากไปหาน้อยได้ดังนี้คือ อันดับ 1

2

3

จัดอยู่ในระดับมาก ถึงปานกลาง โดยเรียงลำดับค่าเฉลี่ยที่มากไปหาน้อยได้ดังนี้คือ อันดับ 1

2

3

1

2

3

มีการจัดระบบสารสนเทศเพื่องานด้านวิชาการเกี่ยวกับการท่องเที่ยว

3  
2  
1

ยที่มากไปหาน้อยได้ดังนี้คือ อันดับ 1

2

3

สภาพทั่วไปของปัญหาในการจัดทำฐานข้อมูลการท่องเที่ยวในเขตอำเภอ

4.1.3.1

5 ด้านที่ผู้วิจัยใช้วัดนั้น จัดอยู่ในระดับ ปานกลาง โดยเรียงลำดับสภาพปัญหาจาก

( $\bar{x} = 2.81$ ) ( $\bar{x} = 2.68$ ) ( $\bar{x} = 2.67$ )  
( $\bar{x} = 2.64$ ) ( $\bar{x} = 2.53$ )

ดังนั้น จากการศึกษาเพื่อสร้างเป็นแนวทางในการจัดทำฐานข้อมูลนั้น ผู้วิจัยขอเสนอแนะเพื่อเป็น

2

ประเภทที่ 1 ฐานข้อมูลภายใน

จัดทำขึ้นมาใช้เฉพาะภายในหน่วยงานที่รับผิดชอบและดูแลแหล่งท่องเที่ยว นั้น ซึ่งผู้วิจัยได้ศึกษาถึ

1)

ท่องเที่ยวมีองค์ประกอบอะไรบ้าง และแต่ละองค์ประกอบนั้นควรมีอายุการใช้งานกี่ปี เช่น รูปปั้น

2)

แหล่งท่องเที่ยวให้ครบทั้ง 10 แห่ง เพื่อเป็นประโยชน์ต่อการวางแผนจัดตั้งงบประมาณในการ


อย่างไรก็ตามสิ่งที่พบก็คือ มีเพียงแ

การศึกษาของผู้วิจัย หน่วยงานควรที่จะสร้างฐานข้อมูลเพื่อมาใช้ในแหล่งท่องเที่ยวซึ่งเป็นการเพิ่ม

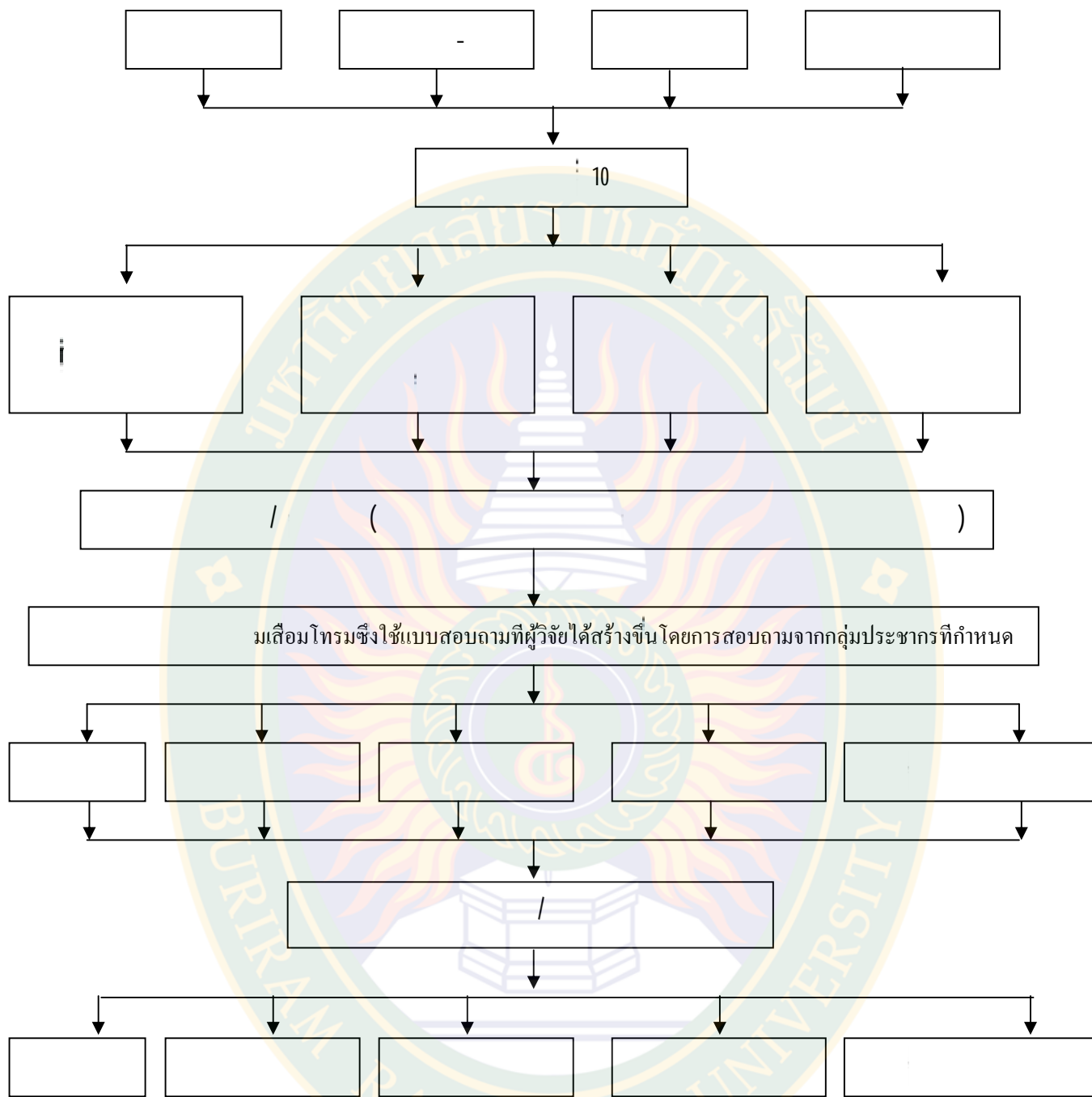
ฐานข้อมูลการท่องเที่ยวเพื่อใช้เป็นแนวทางในการจัดทำฐานข้อมูลสภาพความเสื่อมโทรมของแหล่ง

### โครงสร้างการจัดทำฐานข้อมูล

	1)	(id)	2)	(name)
3)	(surname)	4)	(address)	5)
10				(phone)







MySQL

โปรแกรมที่พัฒนาขึ้นมาเพื่อการเรียนรู้ที่สะดวกมากยิ่งขึ้น

2

ฐานข้อมูลภายนอกซึ่ง ได้แก่ เว็บไซต์ที่จะบรรจุ

ขว และประชาชนผู้สนใจที่จะศึกษาถึงแหล่งท่องเที่ยว ซึ่ง

1)

10 แหล่ง และยังขาดการเชื่อมต่อให้เห็นเป็นเส้นทางการท่องเที่ยวเชื่อมโยง

2)

3) ขาดองค์ประกอบอื่น ๆ ที่ครบวงจรซึ่งควร

4)

5)

6)

ดังนั้น เว็บไซต์ของแหล่งท่องเที่ยว ควรมีองค์ประกอบดังนี้

1.

2.

3.

ประเทศไทยและช่วงเวลาการท่องเที่ยวที่นิยมมาเยี่ยม

4.

5.

โบราณสถาน และประวัติศาสตร์ โดยสามารถให้นักท่องเที่ยวสามารถเข้าไปเยี่ยมชมภายในเว็บไซต์ ซึ่งสามารถคลิกได้ไปเรื่อย ๆ เหมือนได้ไปเที่ยวชมสถานที่จริง

6.

7.

8.

9.

รายละเอียดเกี่ยวกับบริษัทนำเที่ยวภายในจังหวัดบุรีรัมย์ และจังหว

#### 5.4 อภิปรายผล

10

เป็นแหล่งท่องเที่ยวที่มีความเสื่อมโทรมซึ่งเกิดจากธรรมชาติของแหล่งท่องเที่ยว ซึ่งความเสื่อมโทรมตามที่ได้รวบรวมข้อมูลมานั้น พบว่า แหล่งท่องเที่ยวที่มี

ดับจากค่าเฉลี่ยที่มากไปหาค่าเฉลี่ยที่น้อยได้ดังนี้คือ

$(\bar{x} = 3.58)$                        $(\bar{x} = 3.55)$                        $(\bar{x} = 3.49)$   
 $(\bar{x} = 3.49)$                $(\bar{x} = 3.49)$                        $(\bar{x} = 3.49)$                $(\bar{x} = 3.28)$                $(\bar{x} =$   
 $3.19)$                        $(\bar{x} = 3.15)$                        $(\bar{x} = 2.78)$

ได้รับก็เป็นความเสื่อมระดับมาก ถึง ระดับปานกลาง ซึ่งความเสื่อมเหล่านี้จะต้องได้รับการปรับปรุง  
 ในระดับ ค่อนข้างมาก ถึง ระดับ ปานกลาง แต่มีแหล่งท่องเที่ยวหนึ่งที่มีระดับความเสื่อมซึ่งมีค่าเฉลี่ยสูง  
 ก็คือสถานที่ที่

ใช้เข้ามาแหล่งหลายชนิดในพื้นที่เพาะปลูกและพื้นที่นา

ท่องเที่ยวที่สำคัญ ซึ่งหากพิจารณาไปแล้วจะพบว่า มีนักท่องเที่ยวมาเที่ยวชมและต้องการทราบ

ได้รับความเสื่อมโทรมเรียงลำดับจากมากไปหาน้อยได้ดังนี้คือ               $(\bar{x} = 4.54)$   
 $(\bar{x} = 3.55)$                        $(\bar{x} = 3.21)$                        $(\bar{x} = 3.21)$   
 $(\bar{x} = 3.21)$                        $(\bar{x} = 3.21)$                        $(\bar{x} = 3.21)$   
 $(\bar{x} = 3.18)$                $(\bar{x} = 1.70)$

เสื่อมโทรมเป็นอย่างมากซึ่งจัดเป็นความเสื่อมโทรมด้านสถานที่อันเกิดมาจากกายภาพ กล่าวคือ

โดยแหล่งท่องเที่ยวที่มีความเสื่อมด้านนี้ที่มีค่าเฉลี่ยมากที่สุดก็คือ ภูฏานี ทั้งนี้อาจเป็นเพราะว่า

งบประมาณ การจัดการการท่องเที่ยวที่น่าสนใจ และ

$(\bar{x} = 4.01)$                        $(\bar{x} = 3.94)$                        $(\bar{x} = 3.51)$                        $(\bar{x} = 4.61)$   
 $(\bar{x} = 3.51)$                        $(\bar{x} = 3.51)$                        $(\bar{x} = 3.51)$   
 $(\bar{x} = 3.37)$                $(\bar{x} = 2.88)$

โดยส่วนใหญ่พุ่งเป้าไปยังหมู่บ้าน โคมเมือง ซึ่งเป็นสถานที่ท่องเที่ยวอีกประเภทหนึ่ง กล่าวคือ

โสมสเคย์ ทั้งนี้อาจเป็นเพราะ

ขึ้นมากมาย เช่น การรับวัฒนธรรมทางตะวันตกเข้าไปและทำให้เกิดการเปลี่ยนแปลง  
และอาจทำให้เกิดความเสื่อมด้านวัฒนธรรม ดังนั้น จึงควรที่จะเร่ง

( $\bar{X} = 4.18$ ) ( $\bar{X} = 4.18$ ) ( $\bar{X} = 4.18$ ) ( $\bar{X} = 4.18$ ) ( $\bar{X} = 4.29$ ) ( $\bar{X} = 4.18$ )  
 ( $\bar{X} = 4.18$ ) ( $\bar{X} = 4.18$ ) ( $\bar{X} = 4.18$ ) ( $\bar{X} = 4.18$ )  
 ( $\bar{X} = 4.00$ ) ( $\bar{X} = 4.18$ ) ( $\bar{X} = 4.18$ ) ( $\bar{X} = 4.18$ )

แหล่งท่องเที่ยวด้านนี้ เป็นสิ่งที่จะต้องรีบแก้ไขเพราะจาก  
ของความเสื่อมโทรมของแหล่งท่องเที่ยวแต่ละแห่งพบว่า ด้านความสะอาดก็ถือ  
ว่ามีค่าเฉลี่ยค่อนข้างมาก เพราะเปรียบเทียบกับความเสื่อมโทรมของแหล่งท่องเที่ยวอื่น ๆ และที่  
นักท่องเที่ยวมองเห็นว่า แหล่งท่องเที่ยวที่มีความเสื่อมโทรมด้านนี้มากที่สุดได้แก่

เป็นสถานที่หนึ่งที่ปัจจุบันได้ก่อให้เกิดสิ่งสกปรกเพิ่มขึ้นมา อันเกิดจากความไม่รู้ของชาวบ้านที่มี  
ริ้อาจเกิดจากเจ้าหน้าที่ที่ดูแลสถานที่

สภาพความเสื่อมโทรมของแหล่งท่องเที่ยวด้านการบริหารจัดการ

( $\bar{X} = 4.49$ ) ( $\bar{X} = 4.46$ ) ( $\bar{X} = 4.30$ ) ( $\bar{X} = 4.30$ ) ( $\bar{X} = 4.53$ ) ( $\bar{X} = 4.30$ )  
 ( $\bar{X} = 4.30$ ) ( $\bar{X} = 4.30$ ) ( $\bar{X} = 4.30$ ) ( $\bar{X} = 4.30$ ) ( $\bar{X} = 4.30$ )  
 ( $\bar{X} = 4.30$ ) ( $\bar{X} = 3.25$ )

ท่องเที่ยวด้านนี้จะพบว่า แต่ละแหล่งท่องเที่ยวมีระบบการบริหารจัดการที่

เมืองดำ ซึ่งถือว่ามีระดับค่าเฉลี่ยของความเสื่อมด้านการบริหารจัดการที่มีระดับตัวเลขที่

องค์ประกอบการท่องเที่ยวถือว่า มีสถานที่ที่ไม่ใหญ่มากนัก อีกทั้งยังมีองค์ประกอบของแหล่ง

นักท่องเที่ยวได้มาเที่ยวชมสถานที่แห่งนี้เพิ่มมากยิ่งขึ้น

ท่องเที่ยวที่ได้รับความนิยมเรียงลำดับจากมากไปหาน้อยได้ดังนี้คือ  $(\bar{x}=4.47)$

$(\bar{x}=4.13)$   $(\bar{x}=4.13)$   $(\bar{x}=4.13)$   $(\bar{x}=4.13)$

$(\bar{x}=4.13)$   $(\bar{x}=4.13)$   $(\bar{x}=4.13)$

$(\bar{x}=4.13)$   $(\bar{x}=3.54)$

ท่องเที่ยวที่ปรากฏว่าแต่ละแหล่งท่องเที่ยวมีความเสื่อมโทรมจัดอยู่ในระดับ มาก เช่นกัน แต่ก็มีเมืองคำ ซึ่งมีค่าเฉลี่ยจัดอยู่ในระดับที่สูงกว่าแหล่ง ซึ่งการจัดการการท่องเที่ยวได้แก่ การอนุรักษ์แหล่งท่องเที่ยว การจัดการการใช้ประโยชน์ของตัว

เที่ยว นักท่องเที่ยว และชุมชนที่อยู่โดยรอบพื้นที่ ซึ่งสิ่งต่าง ๆ เหล่านี้ถือว่า ยังมีน้อยเกินไป

สำหรับแผนในการพัฒนาแหล่งท่องเที่ยวที่เสื่อมโทรมนั้น ผู้วิจัยได้จัดประชุมกลุ่มย่อย

เชิงสำรวจเพื่อนำมาพิจารณาว่า ในแต่ละแหล่งท่องเที่ยวที่ปรากฏในสิ่งต่าง ๆ เหล่านี้หรือไม่ ภาพที่

เอียดต่างๆ มีความชัดเจนที่แต่ละแหล่งท่องเที่ยวยังไม่มี การดำเนินการที่ชัดเจน

แหล่งท่องเที่ยวให้มีคุณภาพมากยิ่งขึ้น โดยแต่ละแผนนั้น ควรที่จะจัดตั้งคณะกรรมการขึ้นมาเพื่อที่

จริงจังในปีต่อไป โดยแผนที่คณะผู้วิจัยได้สรุปสังเคราะห์นั้น มีดังต่อไปนี้

1. แผนพัฒนาด้านสถานที่แหล่งท่องเที่ยวที่ควรที่จะเพิ่มงบประมาณเพื่อบำรุง

## 2. แผนพัฒนาด้านคุณค่าทางสังคม

### 3. แผนพัฒนาด้านความสะอาด

สะอาดหรือซ่อม เปลี่ยนแปลงในสิ่งต่าง ๆ ต่อไปนี้ สถานที่แหล่งท่องเที่ยว

### 4. แผนพัฒนาการบริหารจัดการ ควรมีการเพิ่มโครงการเกี่ยวกับ

เที่ยว นักท่องเที่ยว และชุมชนที่อยู่โดยรอบพื้นที่

### 5. ด้านการจัดการการท่องเที่ยว

สาธารณูปโภคขั้นพื้นฐานแก่นักท่องเที่ยว ศูนย์บริการที่ให้ข้อมูลแหล่งท่องเที่ยวและความสะดวกแก่

### 6. ด้านสิ่งอำนวยความสะดวก

ใหม่เพื่อให้เกิดความสะดวกสบายต่อการเข้าเที่ยวชมแหล่งท่องเที่ยว

1

ของสำนักงานในแต่ละแหล่งท่องเที่ยว ควรจะพิจารณาในเบื้องต้นถึง ความเพียงพอของเทคโนโลยี

ซึ่งไม่เป็นส่วนตัว ซึ่งอาจส่งผลต่อประสิทธิภาพของการใช้งานในทางปฏิบัติ

2

สิ่งที่มีค่าเฉลี่ยของตัวเลขสูงที่สุด

1

การปฏิบัติงานของเจ้าหน้าที่ด้านนี้ อาจยังจะต้อง

เพิ่มเติมในเรื่องของความรู้มากยิ่งขึ้น ทั้งนี้เพื่อ

(2542 : )

ประมวลผลระดับข้อมูลสารสนเทศอย่างสม่ำเสมอ ด้านระบบฐานข้อมูล มีการปฏิบัติน้อยที่สุด ข้อมูล

ท่องเที่ยวจะมีการจัดทำแผนพัฒนา ตารางในการพัฒนา และขั้นตอนในการพัฒนาเทคโนโลยี

เทคโนโลยีนั้นยังขาดแผนงานที่สมบูรณ์หลายอย่างที่ป็นรายละเอียดปลีกย่อย เช่น การจัดทำเว็บไซต์

โดยเฉพาะอย่างการวางแผนด้านสารสนเทศเพื่อการใช้งาน อย่างไรก็ตาม สิ่งที่ยังจะต้องเติมเต็มก็คือ

สิ่งที่มีค่าเฉลี่ยตัวเลขสูงสุด

นั้นมีข้อมูลที่ยังไม่ทันสมัยและยังไม่เป็นปัจจุบันเท่าที่ควร โดยเฉพาะมีการ  
 ท่องเที่ยวควรที่จะมีองค์ประกอบอะไรมากไปกว่านี้หรือไม่ และข้อมูลที่จัดเก็บนั้นยังมีการจัดเก็บใน  
 แบบเอกสารเสียเป็นส่วนใหญ่ ซึ่งหากจะมีการค้นหาข้อมูลก็อาจจะต้องใช้เวลาในการค้นหา ซึ่ง

## 5.5 ข้อเสนอแนะ

### 5.5.1 ข้อเสนอแนะจากการวิจัย

- 1.
2. ควรจัดอบรมพนักงานเพื่อให้มีความรู้เกี่ยวกับสารสนเทศเพื่อการใช้งานภายใน

### 5.5.2 ข้อเสนอแนะในการทำวิจัยครั้งต่อไป

- 1.
2. ควรมีการทำวิจัยเพื่อสร้างฐานข้อมูลการท่องเที่ยวและวิธีการสร้างโปรแกรมสำเร็จรูป



## บรรณานุกรม

- กมลรัตน์  เหมะธูลิน. การจักระบบสารสนเทศในหน  วยศึกษานิเทศก  สำนักงานการ  
ประถมศึกษา
- จังหวัดในภาคตะวันออกเฉียงเหนือ. วิทยานิพนธ  ปริญญามหาบัณฑิต. มหาสารคาม :  
มหาวิทยาลัยมหาสารคาม, 2541.
- กฤษดา นุตพันธ์ . ระบบสารสนเทศเพื่อการจัดการ. กรุงเทพฯ : สำนักพิมพ์  มหาวิทยาลัย  
สุโขทัยธรรมมาธิราช, 2540.
- การปกครอง,กรม.กระทรวงมหาดไทย.ข  อมูลกมนาคม ตำบลท  าซุง อำเภอเมืองอุทัยธานี  
จังหวัดอุทัยธานี (Online). 2548. Available : [http:// Thai Tambon.com](http://ThaiTambon.com). (10/6/48)
- \_\_\_\_\_ . พระราชบัญญัติสภาตำบลและองค  การบริหารส  วนตำบล  
พ.ศ. 2537. กรุงเทพฯ : โรงพิมพ์  ส  วนท  องถิน, 2537.
- \_\_\_\_\_ .พระราชบัญญัติสภาตำบลและองค  การบริหารส  วนตำบล (ฉบับที่ 4 )พ.ศ. 2546.  
กรุงเทพฯ : โรงพิมพ์  ส  วนท  องถิน, 2537.
- \_\_\_\_\_ .บรรยายสรุปโครงการอินเทอร์เน็ต  เน็ตตำบล. โครงการจักระบบสารสนเทศ อบต.  
(อินเทอร์เน็ต  เน็ตตำบล). (Online). 2548. Available :  
[http://tambon.khonthai.com/present/present bt1.html](http://tambon.khonthai.com/present/presentbt1.html). (6/2548)
- คณะกรรมการการประถมศึกษาแห  งชาติ, สำนักงาน.การพัฒนาระบบสารสนเทศ, กรุงเทพฯ :  
โรงพิมพ์  คุรุสภา, 2541.
- คณะกรรมการการศึกษาแห  งชาติ,สำนักงาน. การพัฒนาระบบสารสนเทศ, กรุงเทพฯ :  
โรงพิมพ์  คุรุสภา, 2541.
- คณะกรรมการการศึกษาแห  งชาติ,สำนักงาน. “นโยบายและยุทธศาสตร์  การพัฒนาเทคโนโลยี  
เพื่อการศึกษาของประเทศไทย,”(Online). 2547. Available:  
[www.once.go.th/plan/8/p1321.htm](http://www.once.go.th/plan/8/p1321.htm). (17/7/47)
- ครรชิต มาลัยวงศ์ . “โครงสร้าง  างของระบบสารสนเทศ” วารสารเทคโนโลยี, ปร  ที่ 2 ( 2537) : 12  
\_\_\_\_\_ .ไอทีกับธุรกิจแนวคิดและแนวทาง. ปร  ที่ 1 ( 2541) : 4
- จิราภรณ์  รักษาเก  ว. “สารสนเทศ” ในเอกสารการสอนชุดวิชาการระบบสารสนเทศเพื่อการจัดการ  
หน  วยที่2. หน  ำ 53-87. พิมพ์  ครังที่ 13. กรุงเทพฯ : โรงพิมพ์  ประชุมการช  าง,  
2539.
- จุฑาทิพย์  พิทักษ์ . การศึกษาระบบสารสนเทศในงานพัฒนาบุคลากร สำนักงานสาธารณสุข

จังหวัด. วิทยานิพนธ์ □ ปริญญามหาบัณฑิต. กรุงเทพฯ : สถาบันบัณฑิตพัฒนบริหารศาสตร์ □,

2544.

เฉลียว บุรีภักดี และคณะ. **ชุดวิชาการวิจัยชุมชน**. นนทบุรี : เอสอาร์ □ พรินติ้ง, 2539.

ชโลมใจ กิจการวัฒน์ □ และสุรพล หวังดี. **ระบบข □ ้อมูลและสารสนเทศเพื่อการพัฒนาคุณภาพ**

**ประถมศึกษา**. นครสวรรค์ □ : ร □ ู □ งเรื่องสาส □ นการพิมพ์ □, 2531.

ชัชวาล วงษ์ □ ประเสริฐ. **บริการสารสนเทศ**. ปทุมธานี : คณะนิเทศศาสตร์ □ มหาวิทยาลัยรังสิต, 2539.

ชัยวัฒน์ □ บุญศิวนนท □. **การพัฒนารูปแบบสารสนเทศเพื่อการวางแผนของวิทยาลัยอาชีวศึกษา**

**ในภาคตะวันออกเฉียงเหนือ**. วิทยานิพนธ์ □ ปริญญามหาบัณฑิต. ขอนแก่น □ : มหาวิทยาลัย

ขอนแก่น □, 2532.

ชุมพล ศฤงคารศิริ. **ระบบสารสนเทศเพื่อการจัดการ**. กรุงเทพฯ : ป.สัมพันธ์ □ พาณิชย □, 2537.

ฐิติยา เนตรวงษ์ □ **ป □ ัญหาและความต □ องการการจัดระบบสารสนเทศทางการศึกษาในโรงเรียนระดับ**

**ประถมศึกษา อำเภอเมือง จังหวัดกาฬสินธุ์** □. วิทยานิพนธ์ □ ปริญญามหาบัณฑิต. ขอนแก่น □ :

มหาวิทยาลัยขอนแก่น □, 2544.

ณัฐพันธ์ □ เขจรนนท □ และไพบุลอย □ เกียรติโกมล. **ระบบสารสนเทศเพื่อการจัดการ**. กรุงเทพฯ : โรงพิมพ์ □ จุฬาลงกรณ์ □ มหาวิทยาลัย, 2542.

เดียง ทองผา. **การจัดระบบสารสนเทศในโรงเรียนปฏิรูปการศึกษาสังกัดสำนักงานการประถมศึกษา**

**ศึกษาจังหวัดหนองบัวลำภู**. วิทยานิพนธ์ □ ปริญญามหาบัณฑิต. ขอนแก่น □ : มหาวิทยาลัย

ขอนแก่น □, 2544.

ถกถ นිරันดร □ ศิริโรจน □. **ความหมายและความสำคัญของระบบสารสนเทศ การจัดระบบสารสนเทศ**

**ในโรงเรียน**. กรุงเทพฯ : จงเจริญการพิมพ์ □, 2525.

ทวีศักดิ์ น □ มฤทธิ □. **คู □ มือการปฏิบัติราชการและเตรียมเข □ าส □ ำหนด □ ังฟู □ บริหารการศึกษา**. กรุงเทพฯ :

มปท, 2539.

ทวีศักดิ์ ศิริพร ไพบูลย์. “การใช้สถิติสำหรับการวิจัย”, ในเอกสารประกอบการอบรมการใช้สถิติ

สำหรับการวิจัย. คณะวิทยาศาสตร์ มหาวิทยาลัยนเรศวร. พิษณุโลก : มหาวิทยาลัยนเรศวร, 2546.

เทิดชาย ช่วยบำรุง. เอกสารประชาสัมพันธ์การท่องเที่ยว. กรุงเทพฯ :

สำนักงานกองทุนสนับสนุนงานวิจัย. อัดสำเนา, 2548.

เทคโนโลยีพระจอมเกล้าธนบุรี, มหาวิทยาลัย. ระบบประมวลผลออนไลน์. 2548.

Available : [http://staff2.kmutt.ac.th\(5/7/48\)](http://staff2.kmutt.ac.th(5/7/48))

เทคโนโลยีอิเล็กทรอนิกส์และคอมพิวเตอร์แห่งชาติ, ศูนย์ยุทธศาสตร์แผนแม่บท 46-49.

กรุงเทพฯ : ศูนย์เทคโนโลยีฯ 2546.

นาวิน จันทร์อับ. การวิจัยแนวโน้มการดำเนินงานโครงการเพื่อพัฒนาหมู่บ้านในเขตชนบท

(กศ. พช.)จังหวัดเพชรบูรณ์ ในระยะพัฒนาเศรษฐกิจและสังคมแห่งชาติ ฉบับที่ 8

(พ.ศ. 2540-2544). เพชรบูรณ์ : หน่วยงานศึกษานิเทศก์ สำนักงานประถมศึกษาจังหวัดเพชรบูรณ์, 2542.

นิพนธ์ กิณาวงศ์. หลักบริหารการศึกษา. พิษณุโลก : ภาควิชาการบริหารและพัฒนาการศึกษา.

คณะศึกษาศาสตร์ มหาวิทยาลัยนเรศวร. มหาวิทยาลัยนเรศวร, 2542.

เนาวรัตน์ ธรรมศรี. รูปแบบการจัดระบบสารสนเทศเพื่อการบริหารของวิทยาลัยบูรพา. ปรินญา

นิพนธ์ ปรินญามหาบัณฑิต. กรุงเทพฯ, : มหาวิทยาลัยศรีนครินทรวิโรฒ, 2541.

บุญคงศิลป์ วานมนตรี. การเสนอรูปแบบระบบสารสนเทศเพื่อการบริหาร คณะศึกษาศาสตร์

มหาวิทยาลัยขอนแก่น. วิทยานิพนธ์ ปรินญามหาบัณฑิต. ขอนแก่น : มหาวิทยาลัยขอนแก่น, 2539.

บุญชนะ อัดถาวร. ระบบสารสนเทศเพื่อการจัดการ. กรุงเทพฯ : มหาวิทยาลัยสุโขทัย

ธรรมาริราช, 2528.

บุญธรรม กิจปรีดาบริสุทธิ์. การวิจัย การวัด และการประเมินผล. พิมพ์ครั้งที่ 2, กรุงเทพฯ :

ศรีอนันต์, 2543”

เบญจมาภรณ์ ทองสอดแสง. การจัดระบบสารสนเทศเพื่อการบริหารในโรงเรียนมัธยมศึกษาขนาดใหญ่

ใหญ่ สังกัดกรมสามัญศึกษา เขตการศึกษา 10. วิทยานิพนธ์ ปรินญามหาบัณฑิต.

ขอนแก่น : มหาวิทยาลัยขอนแก่น, 2541.

ประทีป เจริญพร. ปัญหาและแนวทางการปฏิบัติงานระบบสารสนเทศของสำนักงานที่ดินจังหวัด ในเขตพัฒนาพื้นที่ชายฝั่งทะเลตะวันออก. วิทยานิพนธ์ปริญญาโท. วิทยาลัยบูรพา, 2541.

ปริญญา นาคฉัตรีย์, องค์การบริหารส่วนตำบล : การบริหารการจัดการมัติใหม่. (Online). 2546.

Available : <http://sakonpwo.8k.com/sara/oboto.htm>. (6/2548)

ปลัดกระทรวง, สำนักงาน, กระทรวงมหาดไทย. ศูนย์เทคโนโลยีสารสนเทศและการสื่อสาร.

“การบริหารราชการจังหวัดแบบบูรณาการ ชุดที่ 2” การพัฒนาระบบฐานข้อมูลจังหวัด. กรุงเทพฯ : โรงพิมพ์เสมาธรรม, 2546.

ไพโรจน์ คชชา. คู่มือการจัดการระบบสารสนเทศเพื่อการจัดการ(MIS). กรุงเทพฯ : คอมแพคทพริ้นท์, 2540.

ภาณุวัฒน์ รัตยาภาส. 25 ปี การวางแผนกระทรวงศึกษาธิการ. กรุงเทพฯ : โรงพิมพ์คุรุสภาลาดพร้าว, 2534.

ภาสกร เรืองรอง. สื่อการเรียนการสอนบนระบบเครือข่ายอินเทอร์เน็ต. คณะศึกษาศาสตร์ มหาวิทยาลัยนเรศวร. พิษณุโลก : มหาวิทยาลัยนเรศวร, 2544.

มหาวิทยาลัยสุโขทัยธรรมมาธิราช. เทคโนโลยีสารสนเทศ. นนทบุรี : มหาวิทยาลัยสุโขทัยธรรมมาธิราช, 2547.

มยุรี รัตนมุง. “ระบบสารสนเทศ : การบริหาร” ในสารสนเทศ ศธ. 2537. กรุงเทพฯ : โรงพิมพ์คุรุสภาลาดพร้าว, 2538.

ระวีวรรณ คู่มทองมาก. การพัฒนาระบบสารสนเทศเพื่อการบริหารงานจังหวัด : ศึกษากรณีจังหวัดเชียงใหม่. วิทยานิพนธ์ปริญญาโท. เชียงใหม่ : มหาวิทยาลัยแม่โจ้, 2540.

ลวณ สายยศ และอังคณา สายยศ. เทคนิคการวิจัยทางการศึกษา. กรุงเทพฯ : สุวีริยาสาส์น, 2538.

วาสนา จาตุรงค์รังสี. การศึกษาการจัดการระบบสารสนเทศในโรงเรียนประถมศึกษาขนาดใหญ่ สังกัดสำนักงานการประถมศึกษาจังหวัดเลย. วิทยานิพนธ์ปริญญาโท. วิทยาลัยบูรพา, 2541.

ขอนแก่น : มหาวิทยาลัยขอนแก่น, 2541.

ศิริกาญจน โกสุมภ์. การมีส่วนร่วมของชุมชนและโรงเรียนเพื่อการจัดการศึกษาขั้นพื้นฐาน.

ปริญญาณิพนธ์ □ คุชฎีบัณฑิต. กรุงเทพฯ : มหาวิทยาลัยศรีนครินทรวิโรฒ ประสานมิตร, 2542.

สมชาย กองหนู. **รูปแบบการบริหารจัดการระบบสารสนเทศในสถานศึกษาสังกัดเทศบาล จังหวัด ชัยนาท.** วิทยานิพนธ์ □ ปริญญาโท □ ศึกษาศาสตร์. นครสวรรค์ □ : มหาวิทยาลัยราชภัฏนครสวรรค์ □, 2548.

สายัณห์ □ เสถียรบุตร. **สภาพและปฏิกิริยาการจัดการระบบสารสนเทศเพื่อการประกันคุณภาพ การศึกษา**

**ในสถานศึกษาขั้นพื้นฐาน เขตพื้นที่การศึกษามหาสารคาม □ ธานี เขต 2.** วิทยานิพนธ์ □ ปริญญาโท □ ศึกษาศาสตร์. กรุงเทพฯ : มหาวิทยาลัยเกษตรศาสตร์ □, 2546.

สารสนเทศกับการตัดสินใจ. **ในระบบสารสนเทศ.** (Online). 2547. Available :

<http://www.thaiedrefom.once.go.th.> (19/8/47)

สถิตินิพนธ์ □ ชาติ, สำนักงาน. คู่มือการปฏิบัติงานการจัดทำ □ ออมูลสถิติเพื่อการพัฒนาองค □ การบริหาร

ส □ วนตำบล. พ.ศ 2547. กรุงเทพฯ : สำนักงานสถิติแห่งชาติ, 2547.

. **เครื่องชี้การพัฒนาเทคโนโลยีสารสนเทศและการสื่อสารของประเทศไทย.**

กรุงเทพฯ : จีระการพิมพ์ □, 2547.

รายงานการสำรวจความค □ องการใ □ ข □ ออมูลสถิติของหน □ วยราชการส □ วนท □ องถิ่น

พ.ศ. 2543. กรุงเทพฯ : สำนักงานสถิติแห่งชาติ, 2543

ส □ วนตำบลท □ าชุง, องค □ การบริหาร. **แผนพัฒนาตำบลประจำปี □ 2549-2551.** อุทัยธานี : องค □ การ

บริหารส □ วนตำบลท □ าชุง, 2548.

สตัยทุท □ สว □ างวรรณ. **ระบบสารสนเทศเพื่อการจัดการ.** กรุงเทพฯ : โรงพิมพ์ □ เอ็น เอช กรุ □ ๊ป, 2546.

สำราญ มีแจ □ ึง. **สถิติขั้นสูงสำหรับการวิจัย.** กรุงเทพฯ : นิชินเอดเวอร์ □ ไทซิงกรุ □ ๊ป, 2544.

สิริพร บุญญานันต □. “กรอบคั้งนี้เพื่อการวางแผนและการพัฒนาการศึกษา” **การศึกษาแห □ ชาติ.** 25(5) (มิถุนายน-กรกฎาคม 2534) : 18-22.

สุโขทัยธรรมมาธิราช, มหาวิทยาลัย. **ประมวลสาระชุดวิชา การจัดการขั้นสูงสำหรับสถาบันบริการ สารสนเทศ.** กรุงเทพฯ : โรงพิมพ์ □ มหาวิทยาลัยสุโขทัยธรรมมาธิราช, 2545.

\_\_\_\_\_ . สารสนเทศศาสตร์  เบื้องต้น  น. ฉบับปรับปรุง, พิมพ์  ครั้งที่ 3, กรุงเทพฯ : โรงพิมพ์   
มหาวิทยาลัยสุโขทัยธรรมมาธิราช, 2547.

สุทัศน์  กำยาน. การจักระบบสารสนเทศเพื่อการบริหาร ในโรงเรียนประถมศึกษา สังกัดสำนักงาน  
การประถมศึกษาจังหวัดกำแพงเพชร. วิทยานิพนธ์  ปริญญามหาบัณฑิต. กำแพงเพชร :  
สถาบันราชภัฏกำแพงเพชร, 2541.

สุนทร จันทะวงศ . การศึกษาการจักระบบสารสนเทศในโรงเรียนมัธยมศึกษา สังกัดกรมสามัญ  
ศึกษา จังหวัดเลย. วิทยานิพนธ์  ปริญญามหาบัณฑิต. ขอนแก่น  น : มหาวิทยาลัยขอนแก่น  
 น,  
2541.

สุวิต ผิวพันคำ. การเสนอรูปแบบสารสนเทศเพื่อการบริหาร คณะพยาบาลศาสตร์  มหาวิทยาลัย  
ขอนแก่น  น. วิทยานิพนธ์  ปริญญามหาบัณฑิต. ขอนแก่น  น : มหาวิทยาลัยขอนแก่น  น,  
2542.

วิชากร,กรม,กระทรวงศึกษาธิการ. การพัฒนาระบบข  ้อมูลสารสนเทศของสถานศึกษา   
การพัฒนาโรงเรียนเข  าสู่  เกณฑ์  มาตรฐานการศึกษา. กรุงเทพฯ : โรงพิมพ์  คุรุสภา  
ลาดพร  าว, 2539.

หาดใหญ่  บริหารธุรกิจนานาชาติ, โรงเรียน. การพัฒนาระบบสารสนเทศ. (Online). 2548.  
Available: <http://wanchai.hi.ac.th> (28/6/48)

อารมณ  วงศ  บัณฑิต. สภาพและความคาดหวังเกี่ยวกับการจักระบบสารสนเทศของสำนักงาน  
การ  
ประถมศึกษาอำเภอในทัศนของผู้  บริหารการศึกษา. วิทยานิพนธ์  ปริญญามหาบัณฑิต.  
กรุงเทพฯ : จุฬาลงกรณ  มหาวิทยาลัย, 2533.

อำรุง จันทวานิช, ภาณุวัฒน์  รัตนภาส และ เจษฎ  อนรรทมมงคล. สารสนเทศเพื่อการวางแผนและ  
การบริหารการศึกษาระดับจังหวัด. พิมพ์  ครั้งที่ 4. กรุงเทพฯ : กองแผนงานสำนักงาน  
ปลัดกระทรวงศึกษาธิการ, 2534.

Yilmaz Ari .การศึกษาสภาพการปฏิบัติงาน ป  ญหาและความต  องการในการใช้  เทคโนโลยี  
สารสนเทศในการบริหารการศึกษา ในโรงเรียนมัธยมขนาดใหญ่  สังกัดกรมสามัญศึกษา  
จังหวัดขอนแก่น  น. วิทยานิพนธ์  ปริญญามหาบัณฑิต. ขอนแก่น  น : มหาวิทยาลัยขอนแก่น  
 น,  
2543.

- Berman, Margaret Melinda. "The Role of HRD in the Acquisition of Computer Literacy Skills by Senior Executives in Information Technology Work Environments," **Dissertation Abstracts International**. 46(01) (July, 1985) : 129-A
- Blaustein, Eric Barry . "Management Information System (MIS) Development in the Federal Government," **Dissertation Abstracts International**. (May 1984) : 18-20.
- Cassidy, Thomas James, Jr "Data for Decisions in Developing Education System :Analysis of A Computer-Based Education Management Information System in the Arad Republic of Egypt". **Dissertation Abstracts International**.(March 1991) : 25.
- Felps, Sarah Leigh. "Computer in Higher Education : A Projection to the Year 2000." **Dissertation Abstracts International**. 49(04) (October, 1988) : 671-A.
- Schlegel, Brenda L. Somers "Factors Relating to the Utilization of information by Superintendenes for Decision Making", **Dissertation Abstracts International**. (October, 1982) : 1380-A
- Witcher, Carolyn Denise."A Case Study of a School System's Management Information System (MIS) with Policy, Implications Information Policy,Accountability", **Dissertation Abstracts International**. 44(09) (November, 1993) : 1632-A



**ภาคผนวก**

**แบบสอบถามเพื่อการวิจัย**

แนวทางการพัฒนาแหล่งท่องเที่ยวที่เชื่อมโยงโทรมเชิงบูรณาการร่วมกับชุมชน  
ในเขตอำเภอเฉลิมพระเกียรติจังหวัดบุรีรัมย์



### คำชี้แจง

แบบสอบถามฉบับนี้มีวัตถุประสงค์เพื่อศึกษาแนวทางการพัฒนาแหล่งท่องเที่ยวที่เชื่อมโยงโครงข่ายบูรณาการร่วมกับชุมชนและแนวทางในการจัดทำฐานข้อมูลแหล่งท่องเที่ยวในเขตอำเภอเฉลิมพระเกียรติจังหวัดบุรีรัมย์ ทั้งนี้ ข้อมูลที่ได้จากท่านจะนำไปใช้ประโยชน์ทางด้านการจัดระบบสารสนเทศ จะไม่มีผลกระทบใด ๆ ต่อการปฏิบัติงานของท่านหรือผู้ใดทั้งสิ้น ผู้วิจัยขอสงวนคำตอบไว้เป็นความลับ

ภายในแบบสอบถามนั้น ได้ออกแบบเพื่อให้ผู้ตอบแบบสอบถามช่วยพิจารณาตามรายละเอียดในแต่ละประเด็น โดยแบ่งออกเป็น 5 ตอน ดังนี้

**ตอนที่ 1** ข้อมูลทั่วไปของผู้ตอบแบบสอบถาม

**ตอนที่ 2** ลักษณะหรือสภาพที่เชื่อมโยงโครงข่ายขององค์ประกอบภายในแหล่งท่องเที่ยวในเขตอำเภอเฉลิมพระเกียรติ จังหวัดบุรีรัมย์

**ตอนที่ 3** แนวทางการพัฒนาแหล่งท่องเที่ยวที่เชื่อมโยงโครงข่ายตามแนวคิดของผู้ตอบแบบสอบถาม หรือ ผู้ที่เกี่ยวข้องกับแหล่งท่องเที่ยวภายในอำเภอเฉลิมพระเกียรติ จังหวัดบุรีรัมย์

**ตอนที่ 4** ข้อเสนอแนะอื่น ๆ

ขอขอบคุณในความร่วมมือตอบแบบสอบถามในครั้งนี้  
คณะผู้วิจัยมหาวิทยาลัยราชภัฏบุรีรัมย์

**ตอนที่ 1** ข้อมูลทั่วไปของผู้ตอบแบบสอบถาม

คำชี้แจง โปรดกาเครื่องหมาย / ลงในช่อง  และบันทึกข้อความลงในช่องว่าง

1. เพศ  1)  2)

2. อายุ

- 1) ต่ำกว่า 21 ปี  2) 21 - 30  
 3) 31 - 40 ปี  4) 41 - 50 ปี  
 5) 51 - 60  6) 61

3. กลุ่มประชากร (ท่านอยู่ในกลุ่มใดกรุณาเลือกกลุ่มนั้น)

3.1 กลุ่มชาวบ้าน (ท่านประกอบอาชีพ)

- ( ).....

3.2 กลุ่มนักท่องเที่ยว (ท่านประกอบอาชีพ)

- /  ( ).....

3.3 กลุ่มผู้นำชุมชน (ท่านประกอบอาชีพ)

- ( ).....

3.4 กลุ่มเจ้าหน้าที่รัฐที่ดูแลและรับผิดชอบในแต่ละแหล่ง

## 3.4.1 บทบาทหน้าที่

- 1)  2)  
 3)  4)  
 5) ( ).....

## 3.4.2 ประสบการณ์ทำงานที่แหล่งท่องเที่ยว

- 1) 1  2) 2-5  
 3) 5-10  4) 10

## 4. ระดับการศึกษาสูงสุด

- 1)  2)  
 3)  4)  
 5)  6)  
 7)  8)

## ตอนที่ 2

5 หมายถึง เลื่อมมากที่สุด/ต้องปรับปรุงเร่งด่วน

4 /  
3 /  
2 /  
1 /

หมายเหตุ ท่านอยู่ใกล้หรือทำงานอยู่กับแหล่งท่องเที่ยวใด ให้เลือกตอบเฉพาะแหล่งท่องเที่ยวนั้น หรือ หากท่านเป็นนักท่องเที่ยวก็ให้เลือกตอบเฉพาะแหล่งท่องเที่ยวที่ท่านเคยไปเที่ยวชม (ขอขอบคุณค่ะ)

## 1) ปราสาทเขาพนมรุ้ง

	สภาพความเสื่อมโทรมของแหล่งท่องเที่ยว	ไม่มี	ระดับความเสื่อม	ระดับที่จะต้องปรับปรุง
--	--------------------------------------	-------	-----------------	------------------------























		0											
			5	4	3	2	1	5	4	3	2	1	
19													
20	อนุรักษ์กับพนักงานนำเที่ยว นักท่องเที่ยว และ ชุมชนที่อยู่โดยรอบพื้นที่												
		0	5	4	3	2	1	5	4	3	2	1	
21													
22													
23													
		0	5	4	3	2	1	5	4	3	2	1	
24													
25													
26													

7)

		0											
			5	4	3	2	1	5	4	3	2	1	
	-	0	5	4	3	2	1	5	4	3	2	1	
1													
2													
3													
	-	0	5	4	3	2	1	5	4	3	2	1	

	สภาพความเสื่อมโทรมของแหล่งท่องเที่ยว	0											
			5	4	3	2	1	5	4	3	2	1	
4													
5													
6													
		0	5	4	3	2	1	5	4	3	2	1	
7													
8													
		0	5	4	3	2	1	5	4	3	2	1	
9													
10													
11													
12													
13													
14													
		0	5	4	3	2	1	5	4	3	2	1	
15													
16													
17	ของพื้นที่อันเนื่องมาจากการที่												
18													
19													
20	อนุรักษ์กับพนักงานนำเที่ยว นักท่องเที่ยว และ โดยรอบพื้นที่												
		0	5	4	3	2	1	5	4	3	2	1	





		0											
			5	4	3	2	1	5	4	3	2	1	
8													
		0	5	4	3	2	1	5	4	3	2	1	
9													
10													
11													
12													
13													
14													
		0	5	4	3	2	1	5	4	3	2	1	
15													
16													
17	ของพื้นที่อันเนื่องมาจากการท่องเที่ยว												
18													
19													
20	อนุรักษ์กับพนักงานนำเที่ยว นักท่องเที่ยว และ												
		0	5	4	3	2	1	5	4	3	2	1	
21													
22	ศูนย์บริการที่ให้ข้อมูลแหล่งท่องเที่ยวและความ												
23													
		0	5	4	3	2	1	5	4	3	2	1	



		0											
			5	4	3	2	1	5	4	3	2	1	
12													
13													
14													
		0	5	4	3	2	1	5	4	3	2	1	
15													
16													
17	ของพื้นที่อันเนื่องมาจากการท่องเที่ยว												
18													
19	การจัดการด้านกิจกรรมการท่องเที่ยวที่เหมาะสม												
20	อนุรักษ์กับพนักงานนำเที่ยว นักท่องเที่ยว และ ชุมชนที่อยู่โดยรอบพื้นที่												
		0	5	4	3	2	1	5	4	3	2	1	
21													
22	ศูนย์บริการที่ให้ข้อมูลแหล่งท่องเที่ยวและความ												
23													
		0	5	4	3	2	1	5	4	3	2	1	
24													
25													
26	นำใช้ภายในแหล่งท่องเที่ยว												

10)



		0											
			5	4	3	2	1	5	4	3	2	1	
18													
19													
20													
		0	5	4	3	2	1	5	4	3	2	1	
21													
22	ศูนย์บริการที่ให้ข้อมูลแหล่งท่องเที่ยวและความ												
23													
		0	5	4	3	2	1	5	4	3	2	1	
24													
25													
26	นำใช้ภายในแหล่งท่องเที่ยว												

3

งเที่ยวที่เสื่อมโทรมตามแนวคิดของผู้ตอบ

3.1

.....

.....

.....

.....

.....

.....

3.2



ทั้งนี้ ข้อมูลที่ได้จากท่านจะนำไปใช้ประโยชน์ทางการ



/

1.  1)  2)

2.

- 1) ต่ำกว่า 21 ปี       2) 21 - 30
- 3) 31 - 40 ปี       4) 41 - 50 ปี
- 5) 51 - 60       5) 61

3.

3.1

- 1)  2)
- 3)  4)
- 5) ( ).....

3.2

- 1) 1       2) 2      5
- 3) 5-10       4) 10

4.

- 
- 
- 

- 
- 

5.

- 
- 
- 

- 
- 

6.

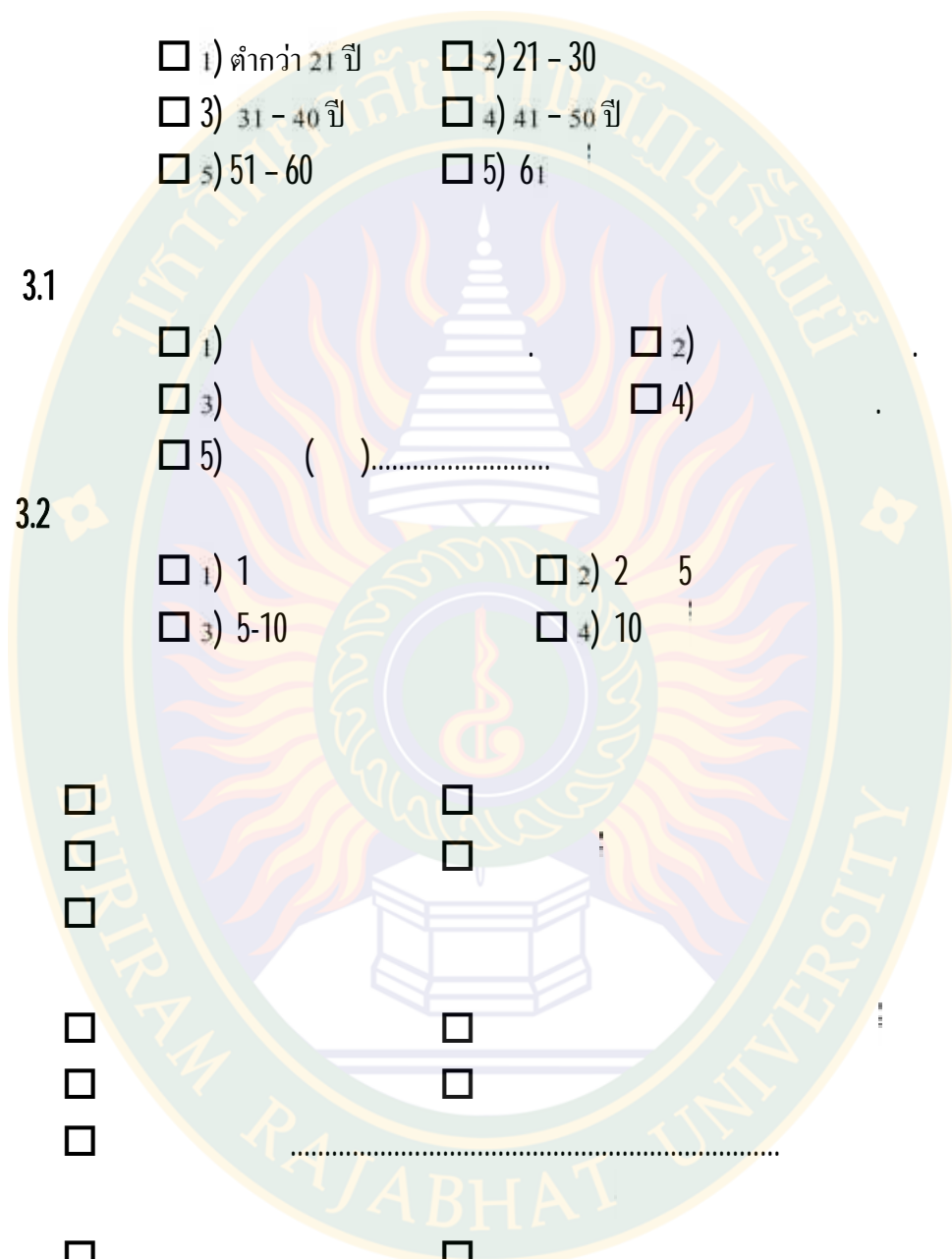
- 

- 

7.

- 


- 





2


5  
4  
3  
2  
1



1						
2						
3						
4						
5						
6						
7						
8						
9						
10						
11						
12						

13	การเรียนรู้เกี่ยวกับแหล่งท่องเที่ยว					
14						
15	แผนที่ระบุเส้นทางท่องเที่ยวภายในอำเภอ					
16						
17						
18						
19						
20						
21						
22						
23						
24						
25						
26						
27						
28						
29						
30						
31	/					
32						

3



.....

.....

.....

.....

.....

.....

.....

.....

.....

.....



1. :

:

31000

: 044- 611221 ต่อ 120 , 044 -621204

: 044-621204

:

.. ( )

.. ( )

:

1. เป็นนักวิจัยร่วม เรื่อง การศึกษาเส้นทางการท่องเที่ยวเชื่อมโยงกับเทศกาล ประจำปี ใน สกว. ปี 2549

2.

3.

2551


4.

( ) 2551

5.

2551

6.



7.

( ) 2554

8.

2554

